

遺伝子組換え植物実態調査

附属資料

(平成 21 年～平成 23 年調査データ集)

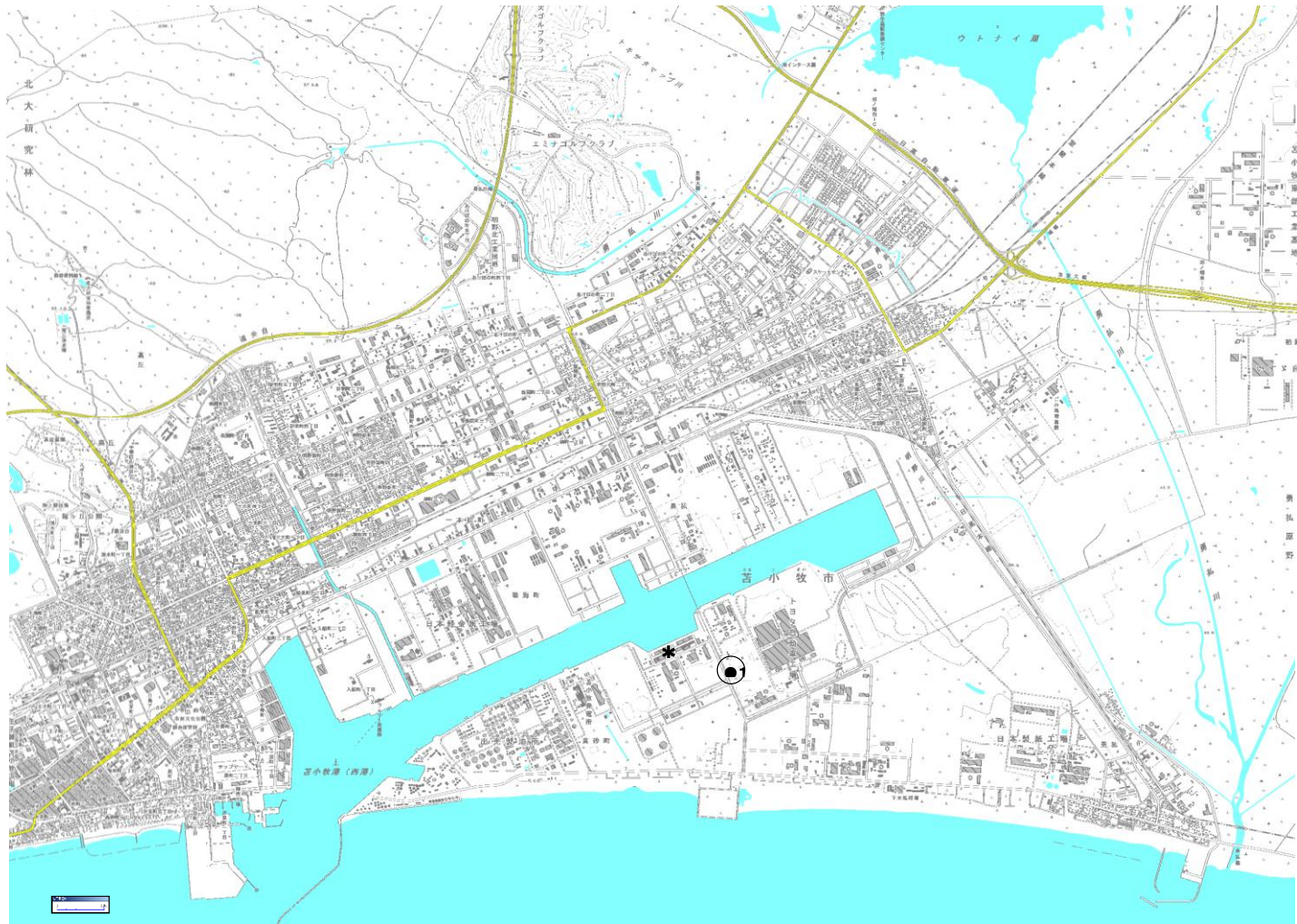
平成 25 年 4 月

消費・安全局 農産安全管理課

目次

1 地図情報（3カ年度）	1
① 苫小牧港周辺	1
② 八戸港周辺	6
③ 石巻港周辺	11
④ 鹿島港周辺	15
⑤ 千葉港周辺	20
⑥ 横浜港周辺	25
⑦ 清水港周辺	30
⑧ 名古屋港周辺	35
⑨ 四日市港周辺	40
⑩ 大阪港周辺	45
⑪ 神戸港周辺	49
⑫ 水島港周辺	54
⑬ 宇野港周辺	58
⑭ 博多港周辺	63
⑮ 戸畑港周辺	68
⑯ 鹿児島港周辺	72
⑰ 志布志港周辺	76
2 地点情報（3カ年度）	80
（1）平成21年度集計	80
（2）平成22年度集計	81
（3）平成23年度集計	82

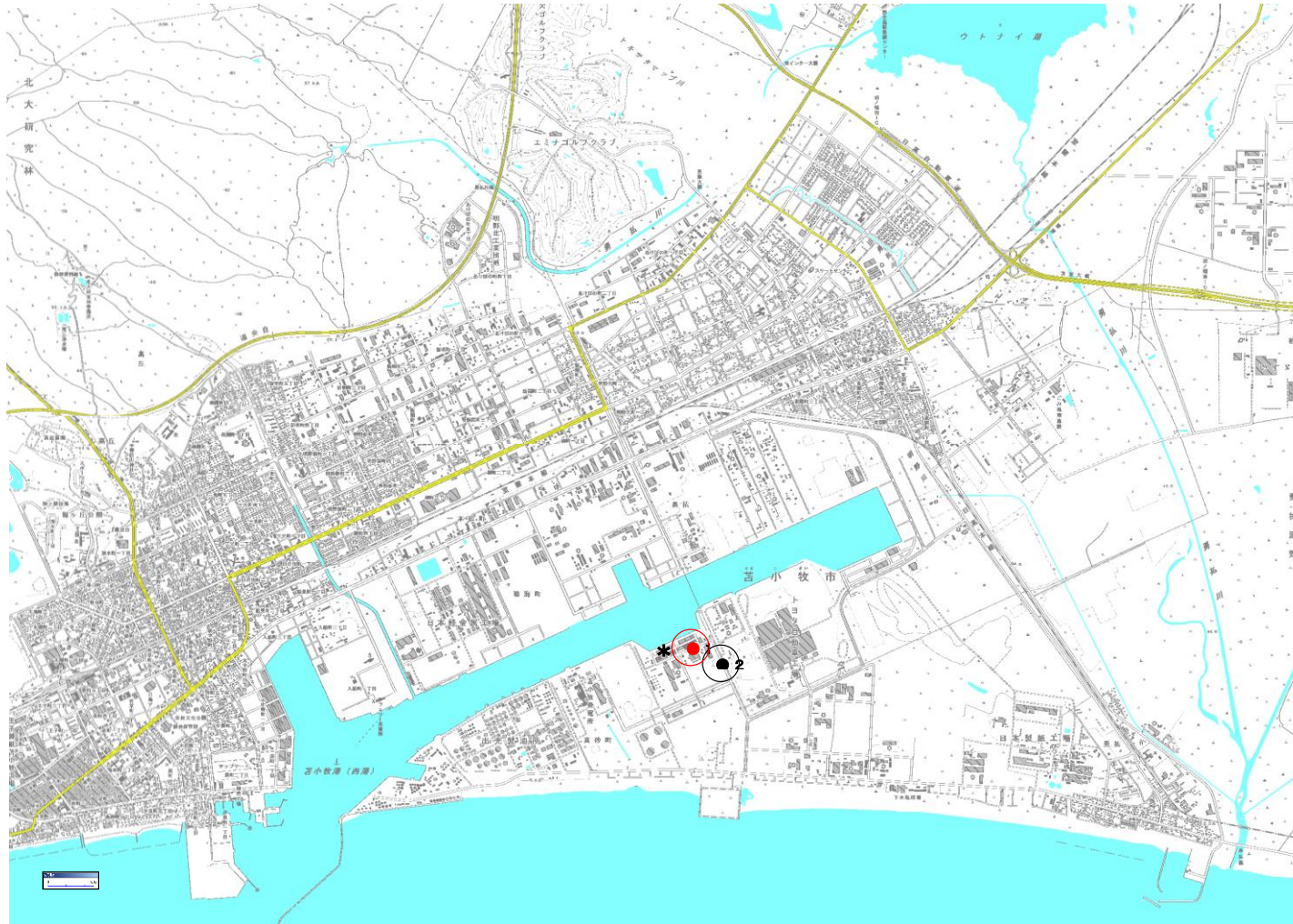
平成21年度採取地点地図(苫小牧港周辺)



この地図は、国土地理院長の承認を得て、同院発行の数値地図25000(地図画像)を複製したものである。(承認番号 平24情複、第552号)

記号	採取内容(数字は地点番号)
●	非遺伝子組換えセイヨウナタネ
*	飼料用トウモロコシの陸揚地点

平成22年度採取地点地図(苫小牧港周辺)



この地図は、国土地理院長の承認を得て、同院発行の数値地図25000(地図画像)を複製したものである。(承認番号 平24情複、第552号)

記号	採取内容(数字は地点番号)
●	遺伝子組換えセイヨウナタネ
●	非遺伝子組換えセイヨウナタネ
*	飼料用トウモロコシの陸揚地点

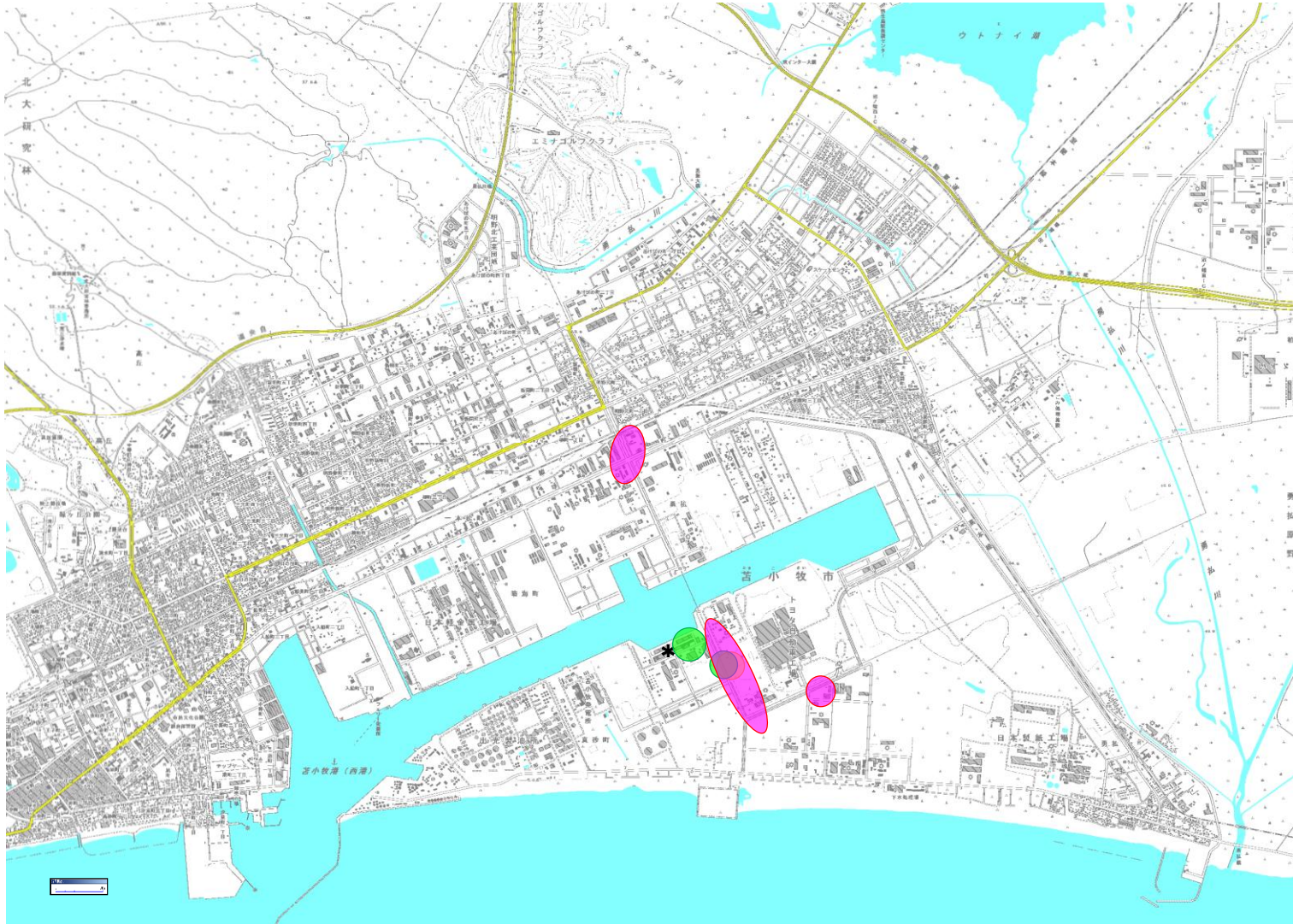
平成23年度採取地点地図(苫小牧港周辺)



この地図は、国土地理院長の承認を得て、同院発行の数値地図25000(地図画像)を複製したものである。(承認番号 平24情複、第552号)

記号	採取内容(数字は地点番号)
●	遺伝子組換えセイヨウナタネ
●	非遺伝子組換えセイヨウナタネ
*	飼料用トモロコシの陸揚地点

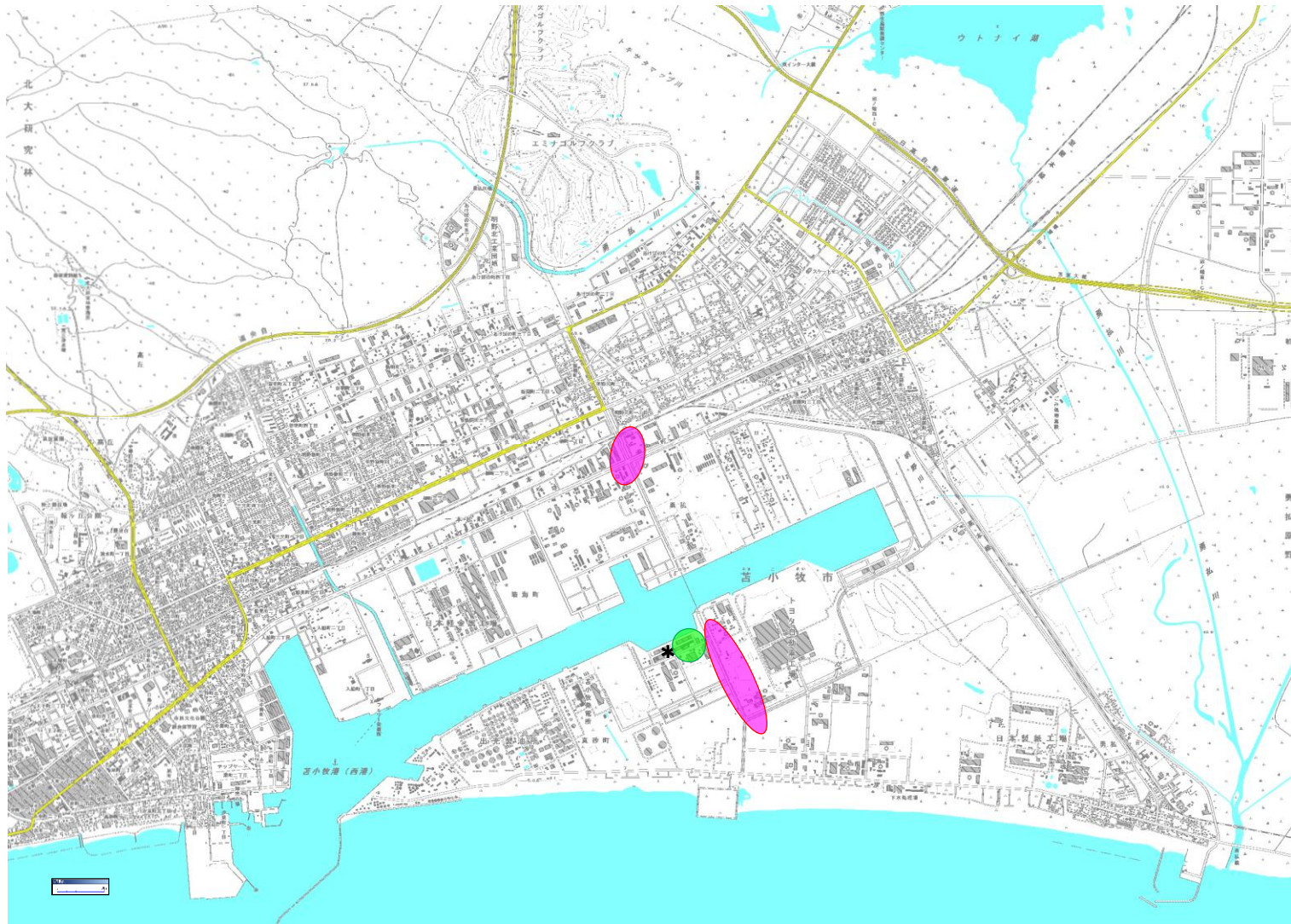
3カ年度のセイヨウナタネ(遺伝子組換えを含む)の分布状況(苫小牧港周辺)



この地図は、国土地理院長の承認を得て、同院発行の数値地図25000(地図画像)を複製したものである。(承認番号 平24情複、第552号)

枠	調査年度
	21年度調査結果
	22年度調査結果
	23年度調査結果

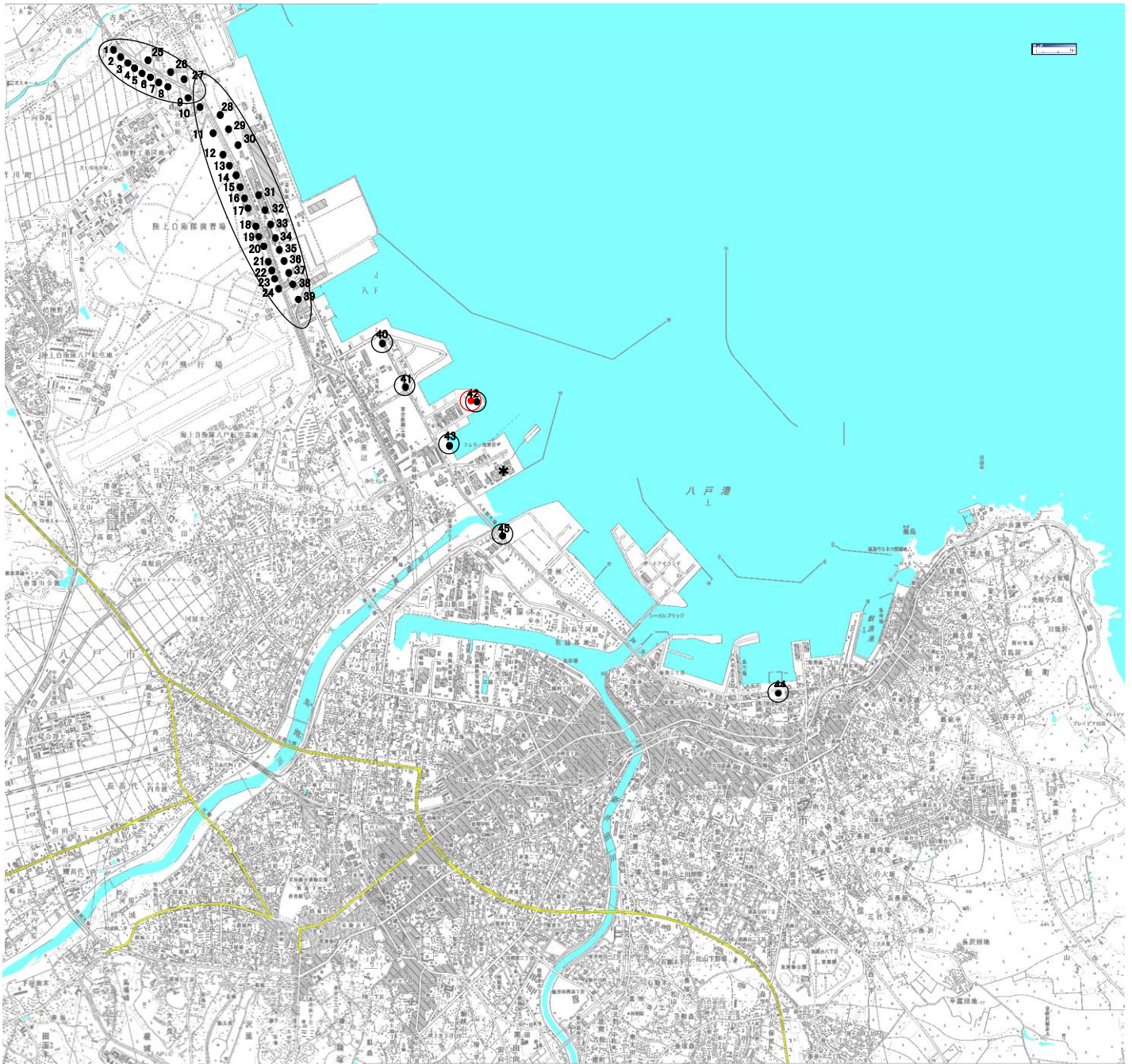
3カ年度の遺伝子組換えセイヨウナタネの分布状況(苫小牧港周辺)



この地図は、国土地理院長の承認を得て、同院発行の数値地図25000(地図画像)を複製したものである。(承認番号 平24情複、第552号)

枠	調査年度
	21年度調査結果
	22年度調査結果
	23年度調査結果

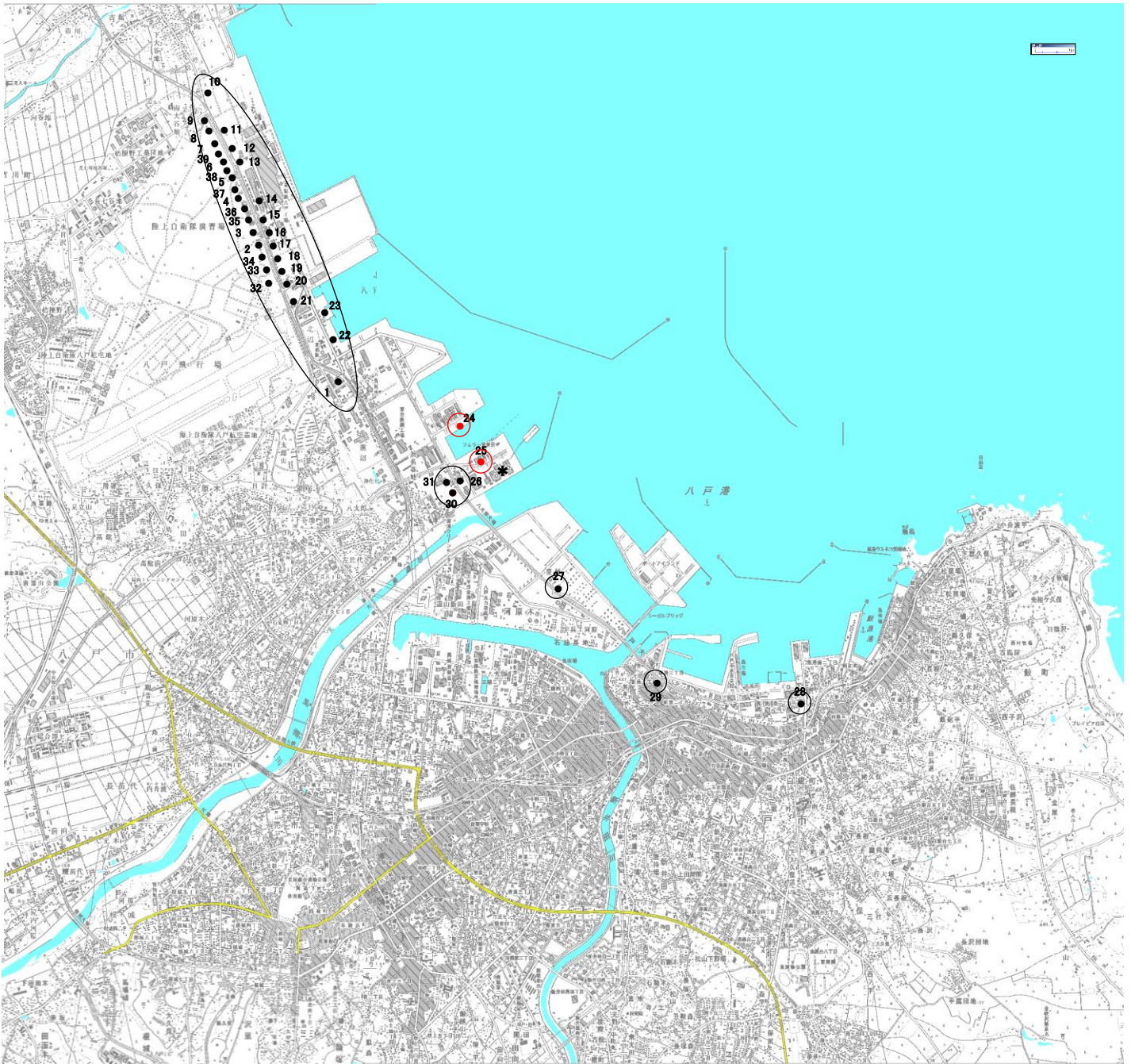
平成21年度採取地点地図(八戸港周辺)



この地図は、国土地理院長の承認を得て、同院発行の数値地図25000(地図画像)を複製したものである。(承認番号 平24情複、第552号)

記号	採取内容(数字は地点番号)
●	遺伝子組換えセイヨウナタネ
●	非遺伝子組換えセイヨウナタネ
*	飼料用トウモロコシの陸揚地点

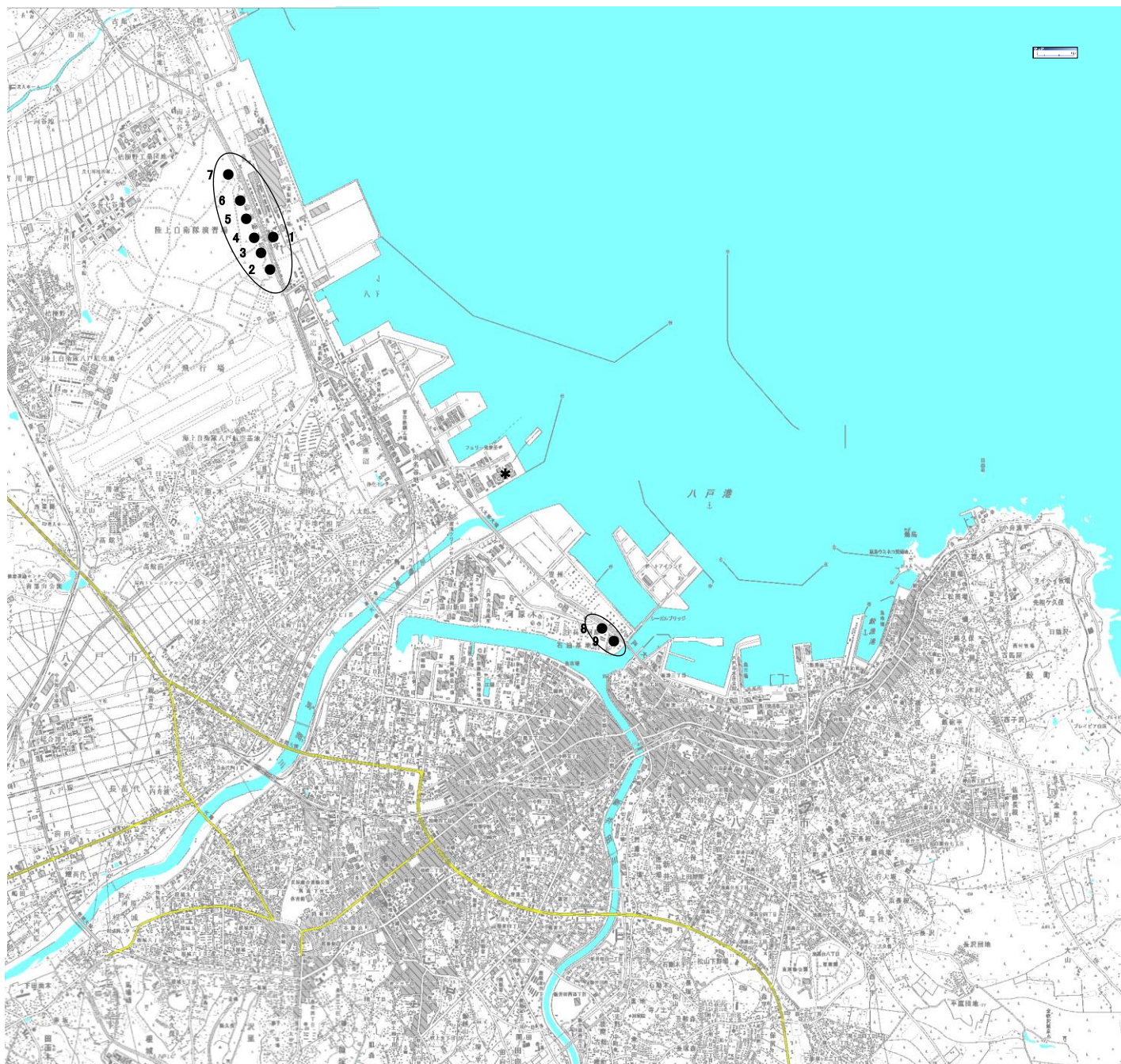
平成22年度採取地点地図(八戸港周辺)



この地図は、国土地理院長の承認を得て、同院発行の数値地図25000(地図画像)を複製したものである。(承認番号 平24情複、第552号)

記号	採取内容(数字は地点番号)
●	遺伝子組換えセイヨウナタネ
●	非遺伝子組換えセイヨウナタネ
*	飼料用トウモロコシの陸揚地点

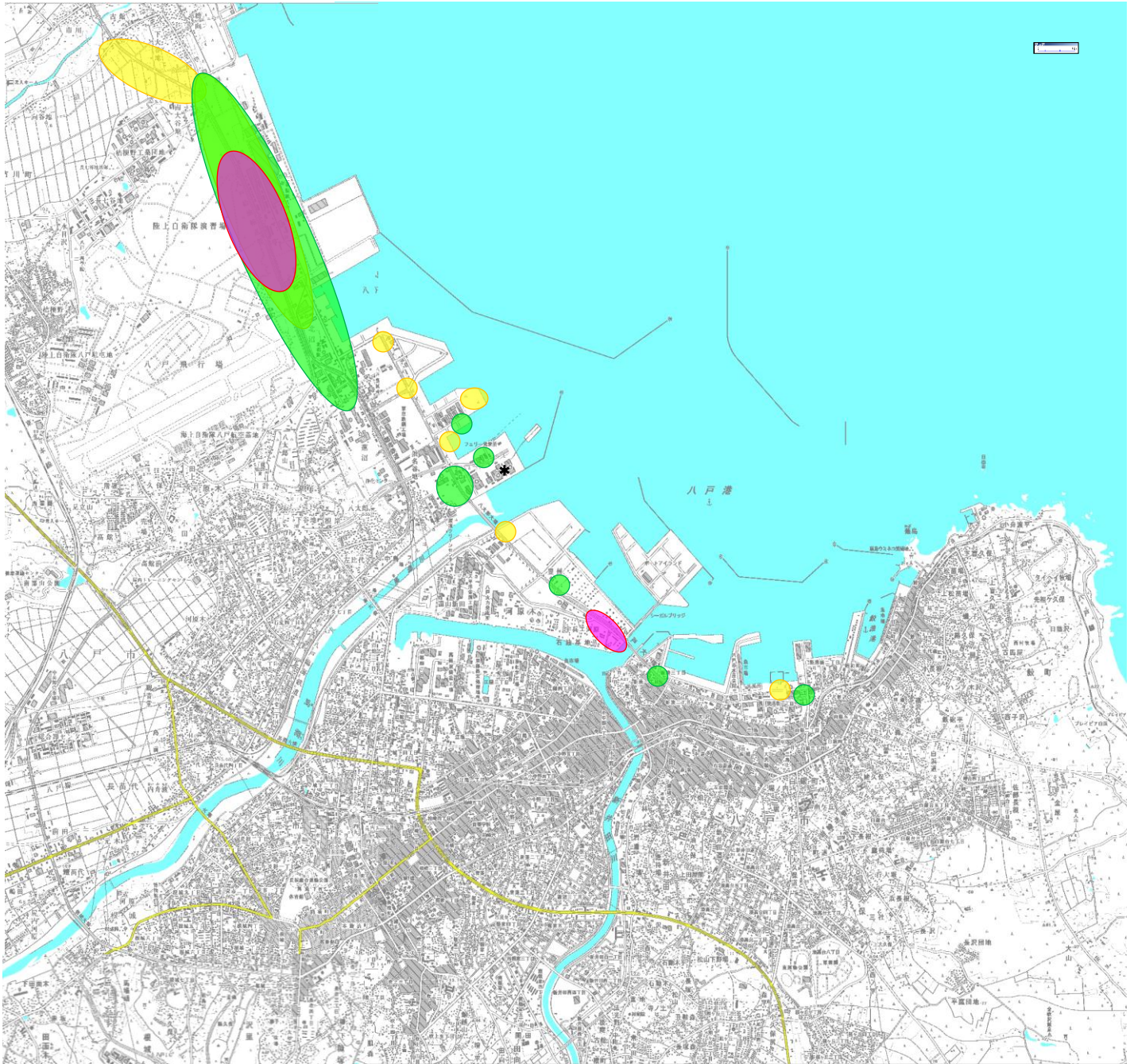
平成23年度採取地点地図(八戸港周辺)



この地図は、国土地理院長の承認を得て、同院発行の数値地図25000(地図画像)を複製したものである。(承認番号 平24情複、第552号)

記号	採取内容(数字は地点番号)
●	非遺伝子組換えセイヨウナタネ
*	飼料用トウモロコシの陸揚地点

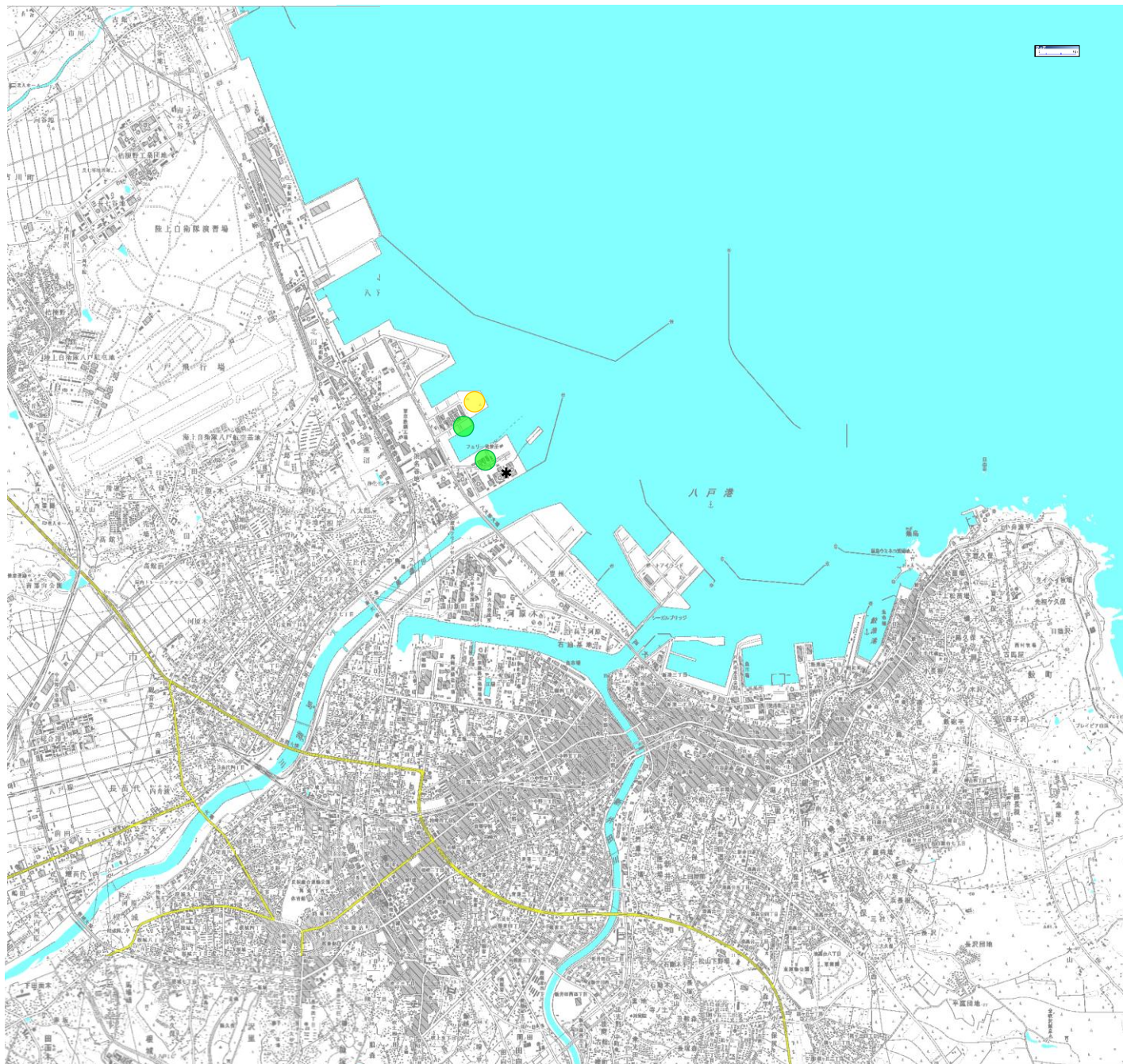
3カ年度のセイヨウナタネ(遺伝子組換えを含む)の分布状況(八戸港周辺)



この地図は、国土地理院長の承認を得て、同院発行の数値地図25000(地図画像)を複製したものである。(承認番号 平24情複、第552号)

枠	調査年度
黄	21年度調査結果
緑	22年度調査結果
紫	23年度調査結果

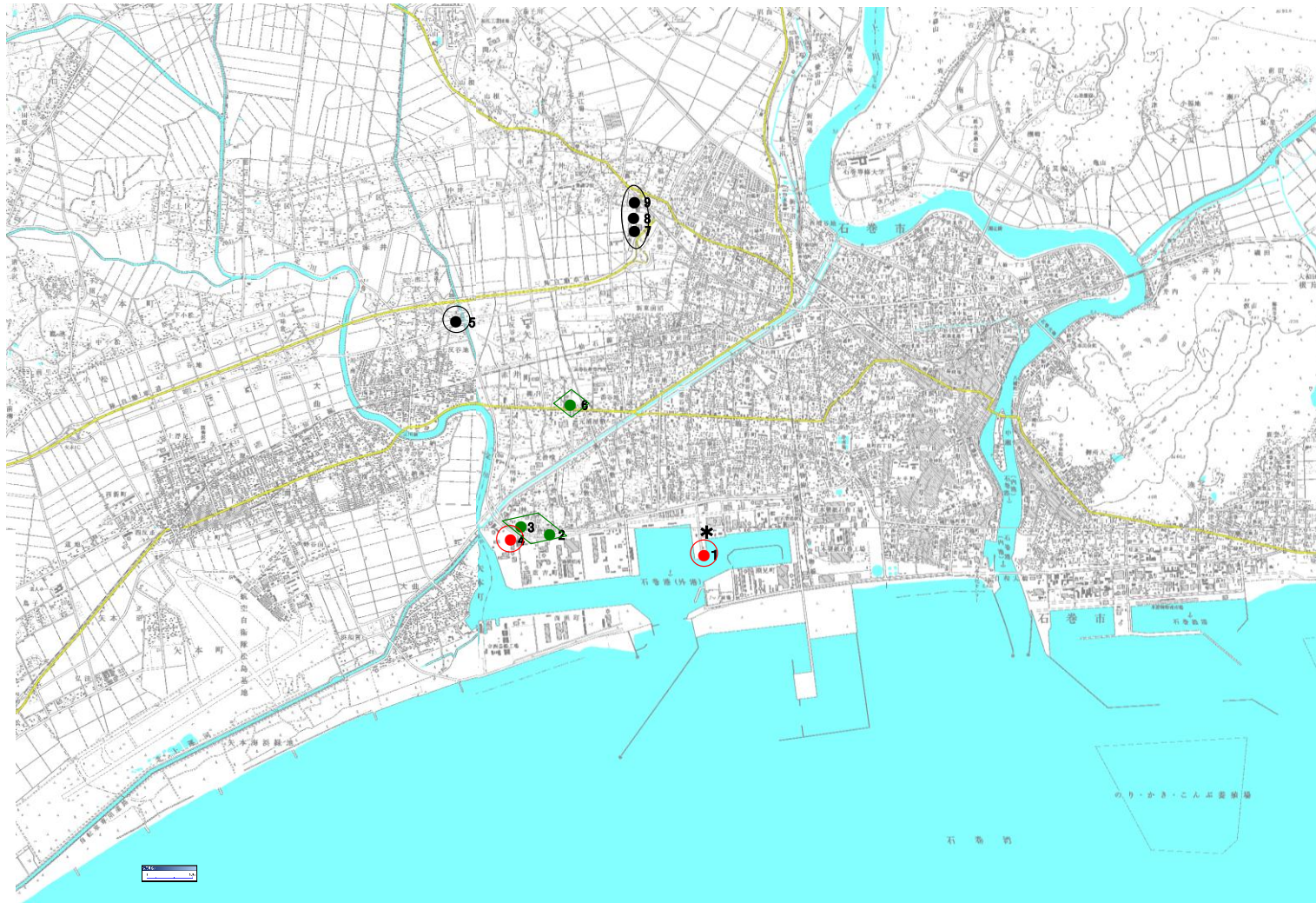
3カ年度の遺伝子組換えセイヨウナタネの分布状況(八戸港周辺)



この地図は、国土地理院長の承認を得て、同院発行の数値地図25000(地図画像)を複製したものである。(承認番号 平24情複、第552号)

枠	調査年度
黄	21年度調査結果
緑	22年度調査結果
赤	23年度調査結果

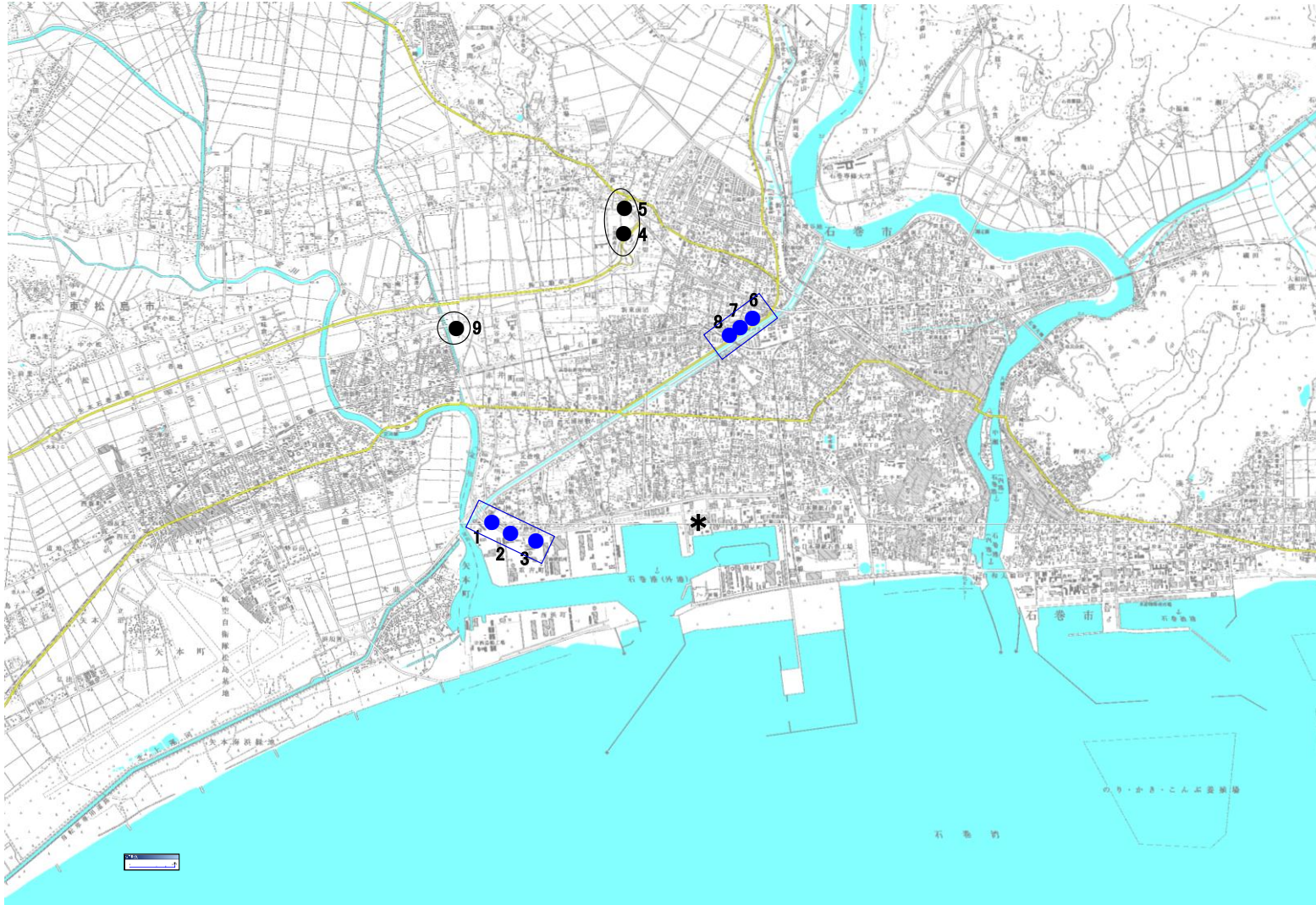
平成21年度採取地点地図(石巻港周辺)



この地図は、国土地理院長の承認を得て、同院発行の数値地図25000(地図画像)を複製したものである。(承認番号 平24情複、第552号)

記号	採取内容(数字は地点番号)
●	遺伝子組換えセイヨウナタネ
●	非遺伝子組換えセイヨウナタネ
●	在来ナタネ
*	飼料用トウモロコシの陸揚地点

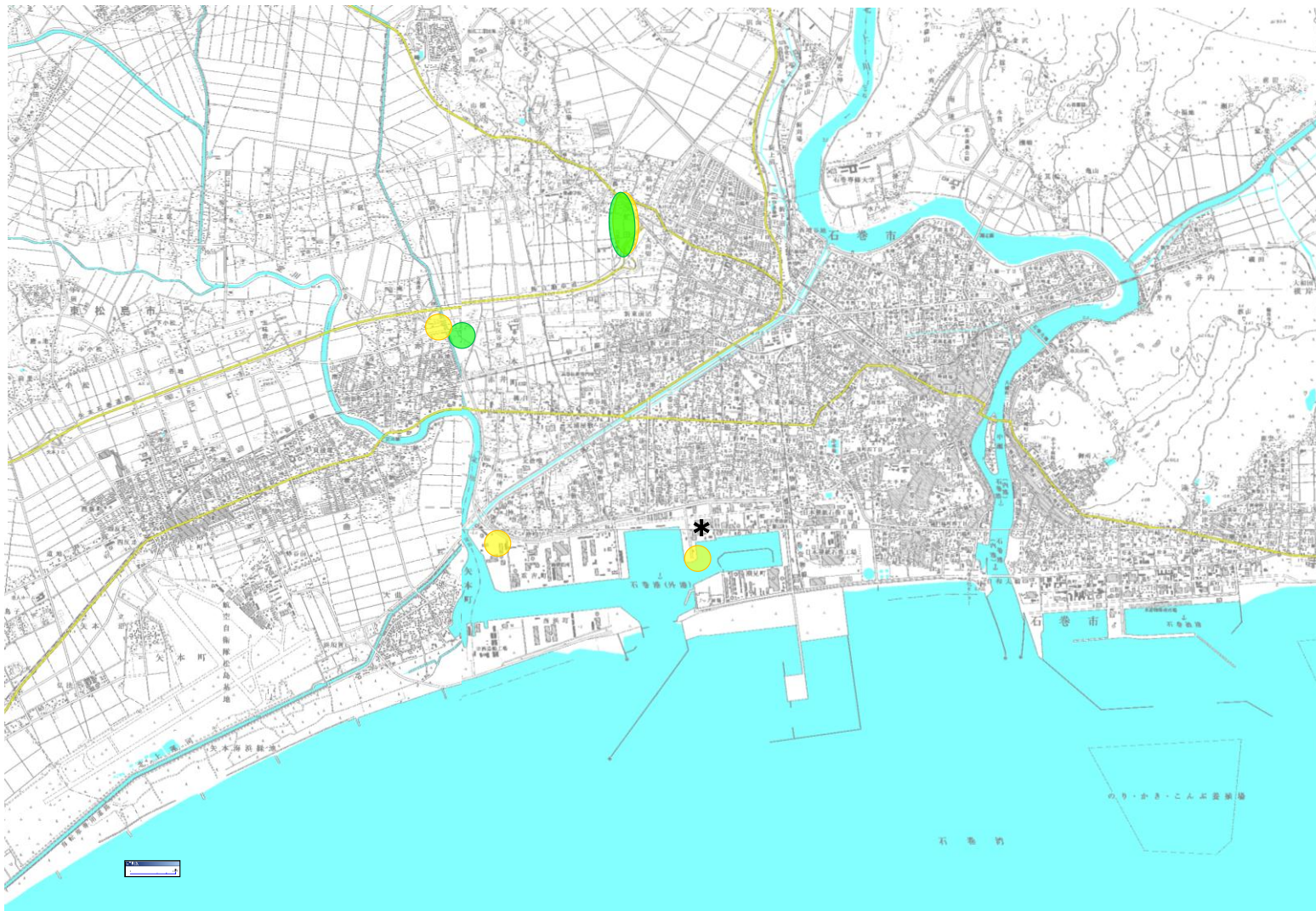
平成22年度採取地点地図(石巻港周辺)



この地図は、国土地理院長の承認を得て、同院発行の数値地図25000(地図画像)を複製したものである。(承認番号 平24情複、第552号)

記号	採取内容(数字は地点番号)
●	非遺伝子組換えセイヨウナタネ
●	カラシナ
*	飼料用トウモロコシの陸揚地点

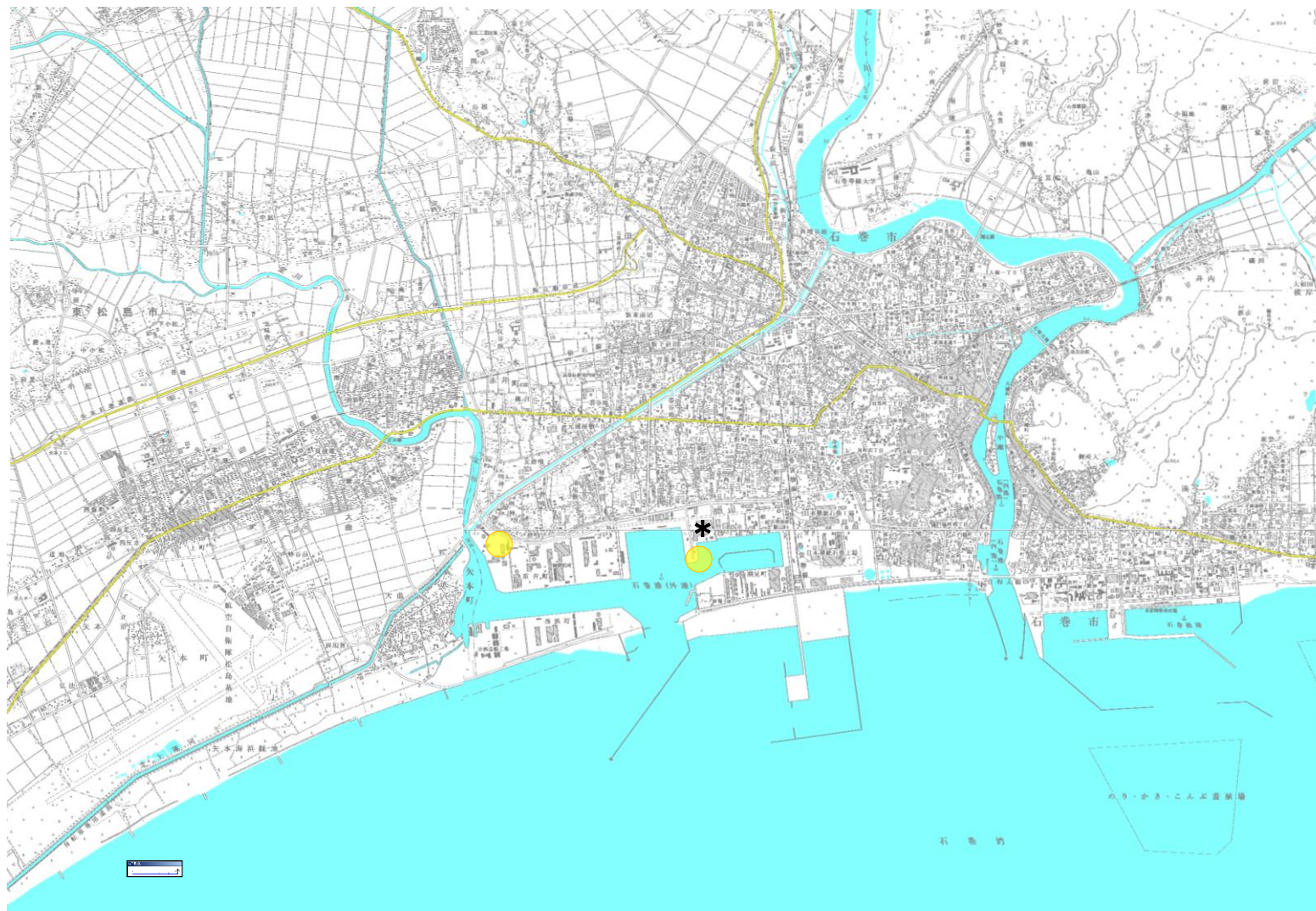
3カ年度のセイヨウナタネ(遺伝子組換えを含む)の分布状況(石巻港周辺)



この地図は、国土地理院長の承認を得て、同院発行の数値地図25000(地図画像)を複製したものである。(承認番号 平24情複、第552号)

枠	調査年度
■	21年度調査結果
■	22年度調査結果
■	23年度調査結果

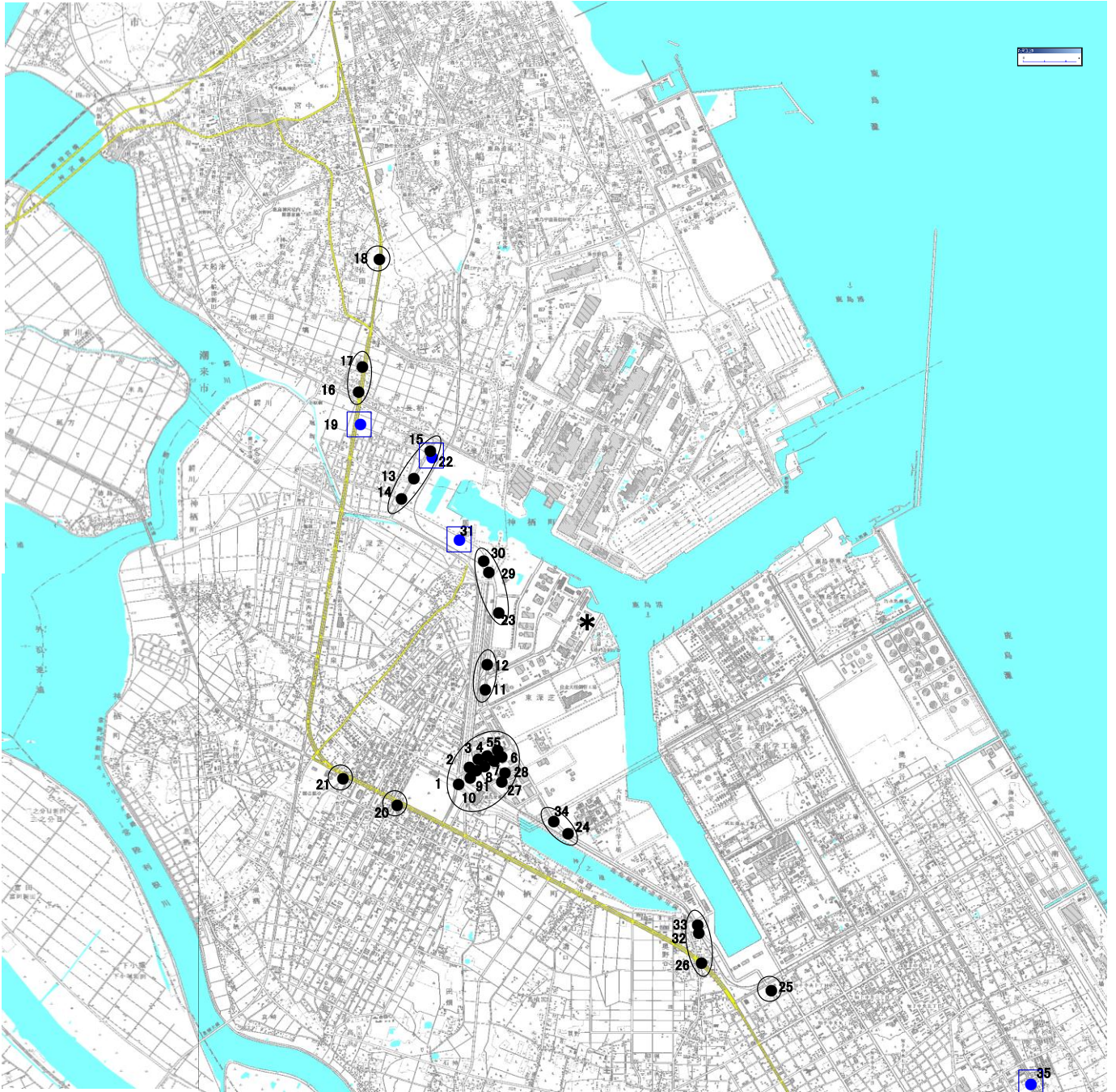
3カ年度の遺伝子組換えセイヨウナタネの分布状況(石巻港周辺)



この地図は、国土地理院長の承認を得て、同院発行の数値地図25000(地図画像)を複製したものである。(承認番号 平24情複、第552号)

枠	調査年度
■	21年度調査結果
■	22年度調査結果
■	23年度調査結果

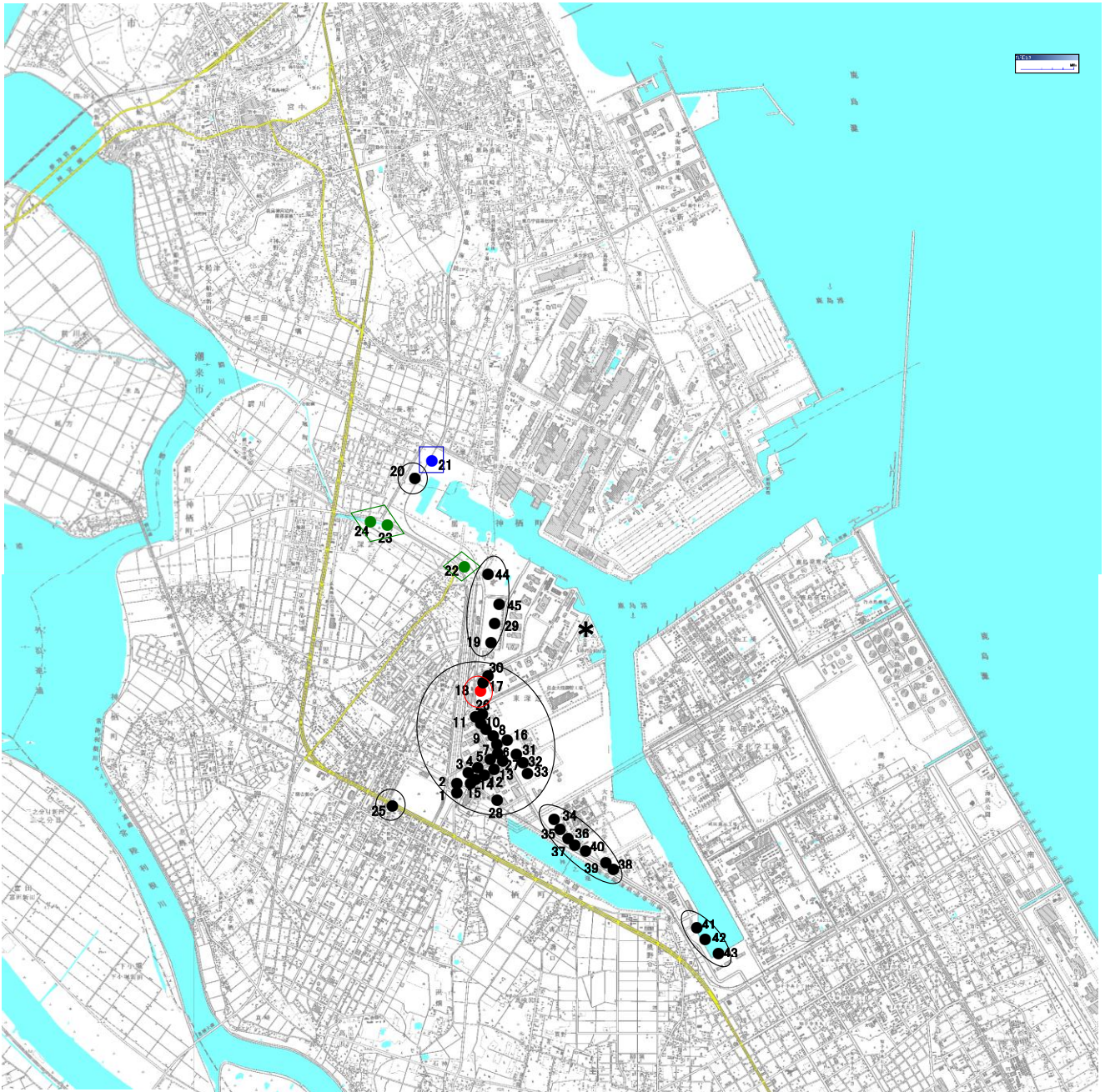
平成21年度採取地点地図(鹿島港周辺)



この地図は、国土地理院長の承認を得て、同院発行の数値地図25000(地図画像)を複製したものである。(承認番号 平24情複、第552号)

記号	採取内容(数字は地点番号)
●	非遺伝子組換えセイヨウナタネ
●	カラシナ
*	セイヨウナタネの陸揚地点

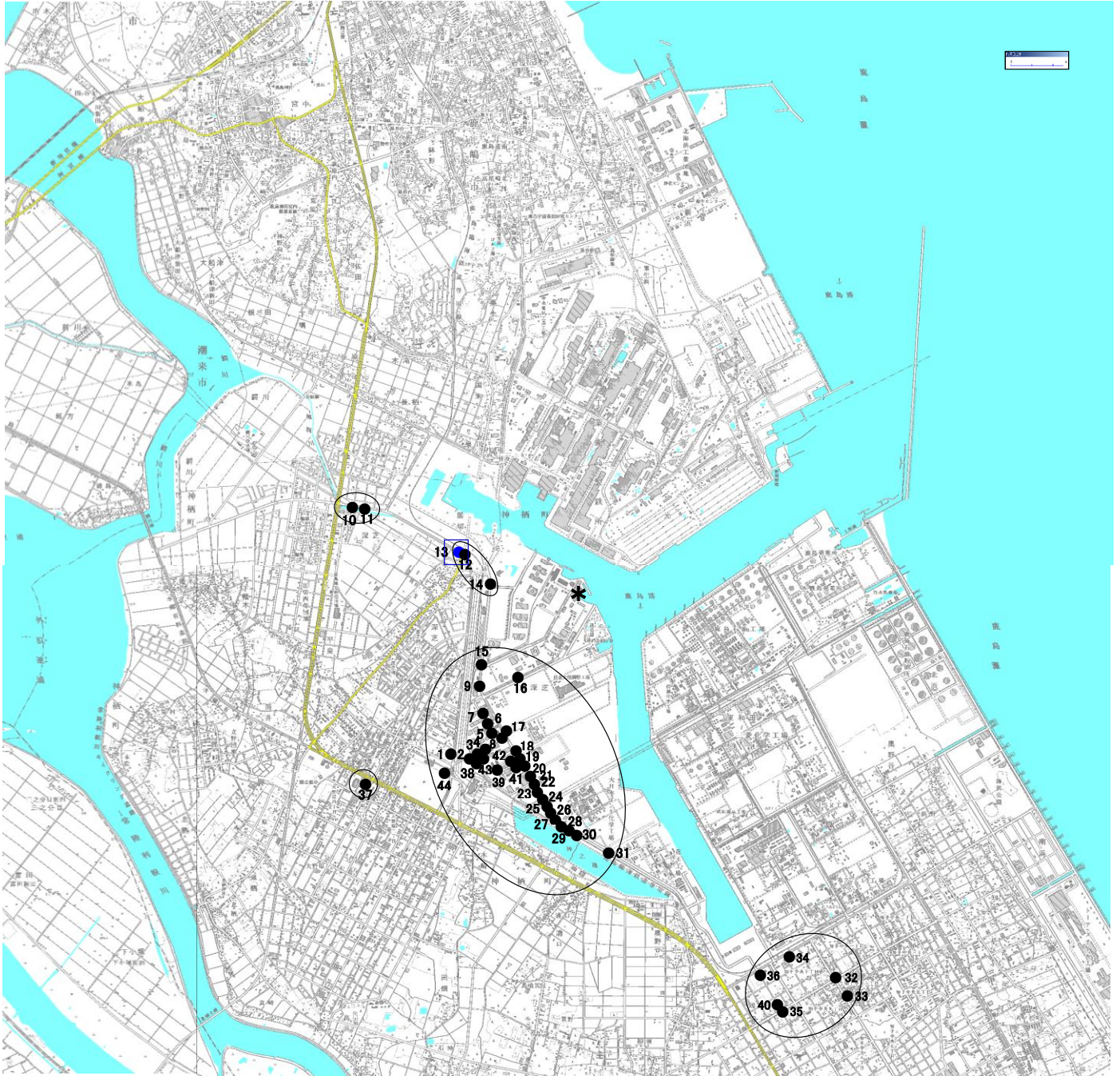
平成22年度採取地点地図(鹿島港周辺)



この地図は、国土地理院長の承認を得て、同院発行の数値地図25000(地図画像)を複製したものである。(承認番号 平24情複、第552号)

記号	採取内容(数字は地点番号)
● (赤)	遺伝子組替えセイウナタネ
● (黒)	非遺伝子組替えセイウナタネ
● (青)	カラシナ
● (緑)	在来ナタネ
*	セイウナタネの陸揚地点

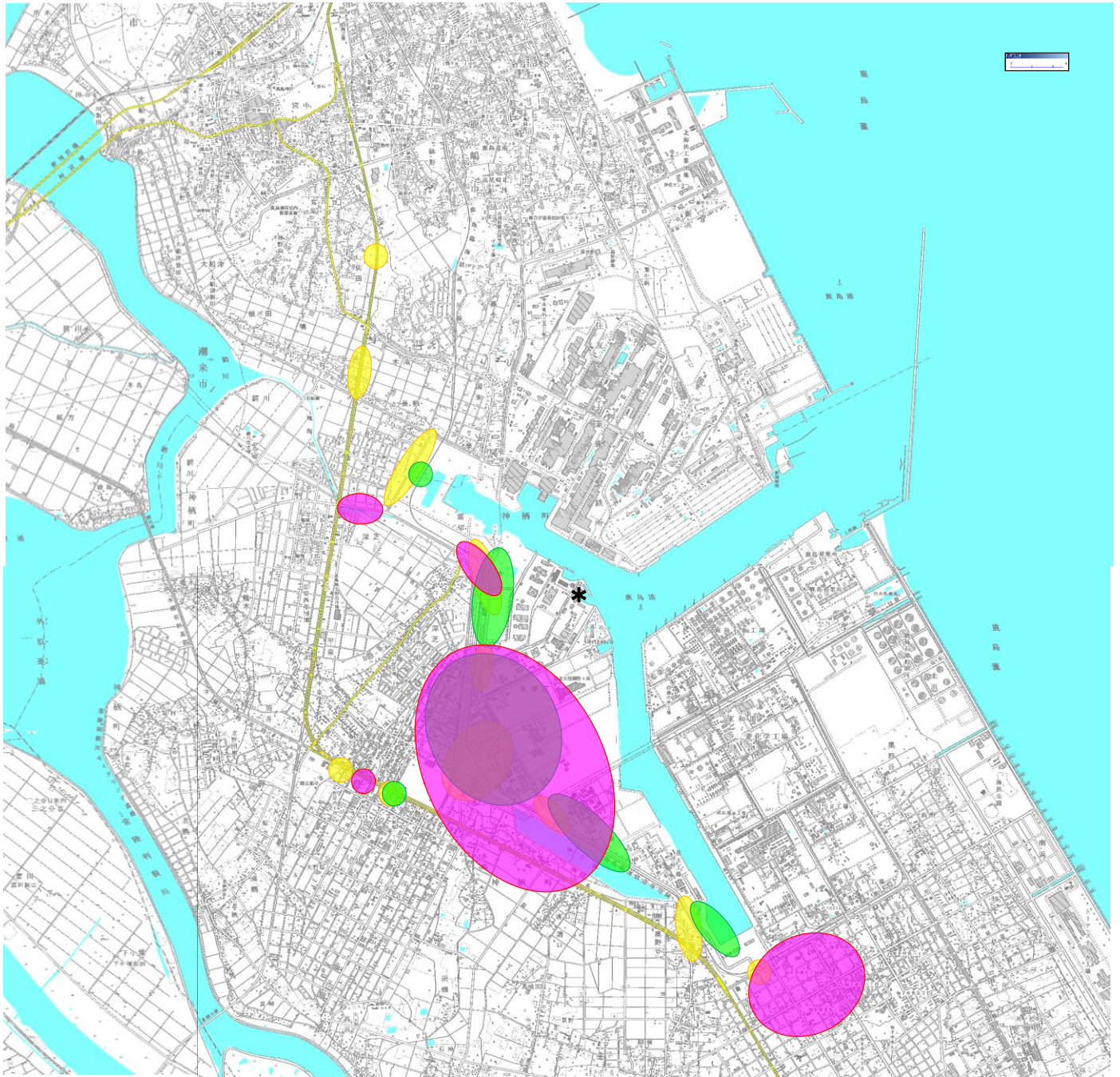
平成23年度採取地点地図(鹿島港周辺)



この地図は、国土地理院長の承認を得て、同院発行の数値地図25000(地図画像)を複製したものである。(承認番号 平24情複、第552号)

記号	採取内容(数字は地点番号)
●	非遺伝子組換えセイヨウナタネ
●	カラシナ
*	セイヨウナタネの陸揚地点

3カ年度のセイヨウナタネ(遺伝子組換えを含む)の分布状況(鹿島港周辺)



この地図は、国土地理院長の承認を得て、同院発行の数値地図25000(地図画像)を複製したものである。(承認番号 平24情複、第552号)

枠	調査年度
	21年度調査結果
	22年度調査結果
	23年度調査結果

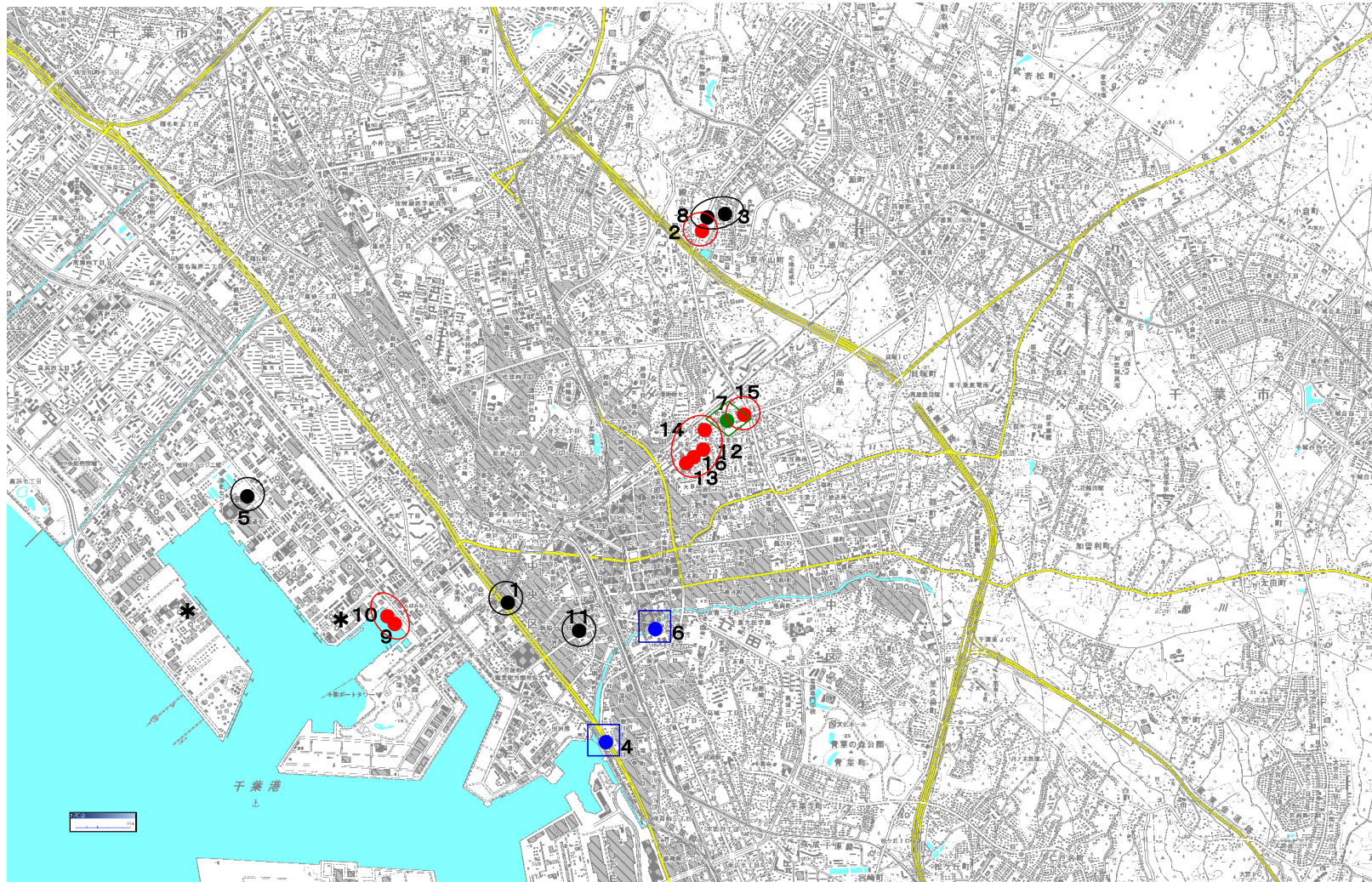
3カ年度の遺伝子組換えセイヨウナタネの分布状況(鹿島港周辺)



この地図は、国土地理院長の承認を得て、同院発行の数値地図25000(地図画像)を複製したものである。(承認番号 平24情複、第552号)

枠	調査年度
	21年度調査結果
	22年度調査結果
	23年度調査結果

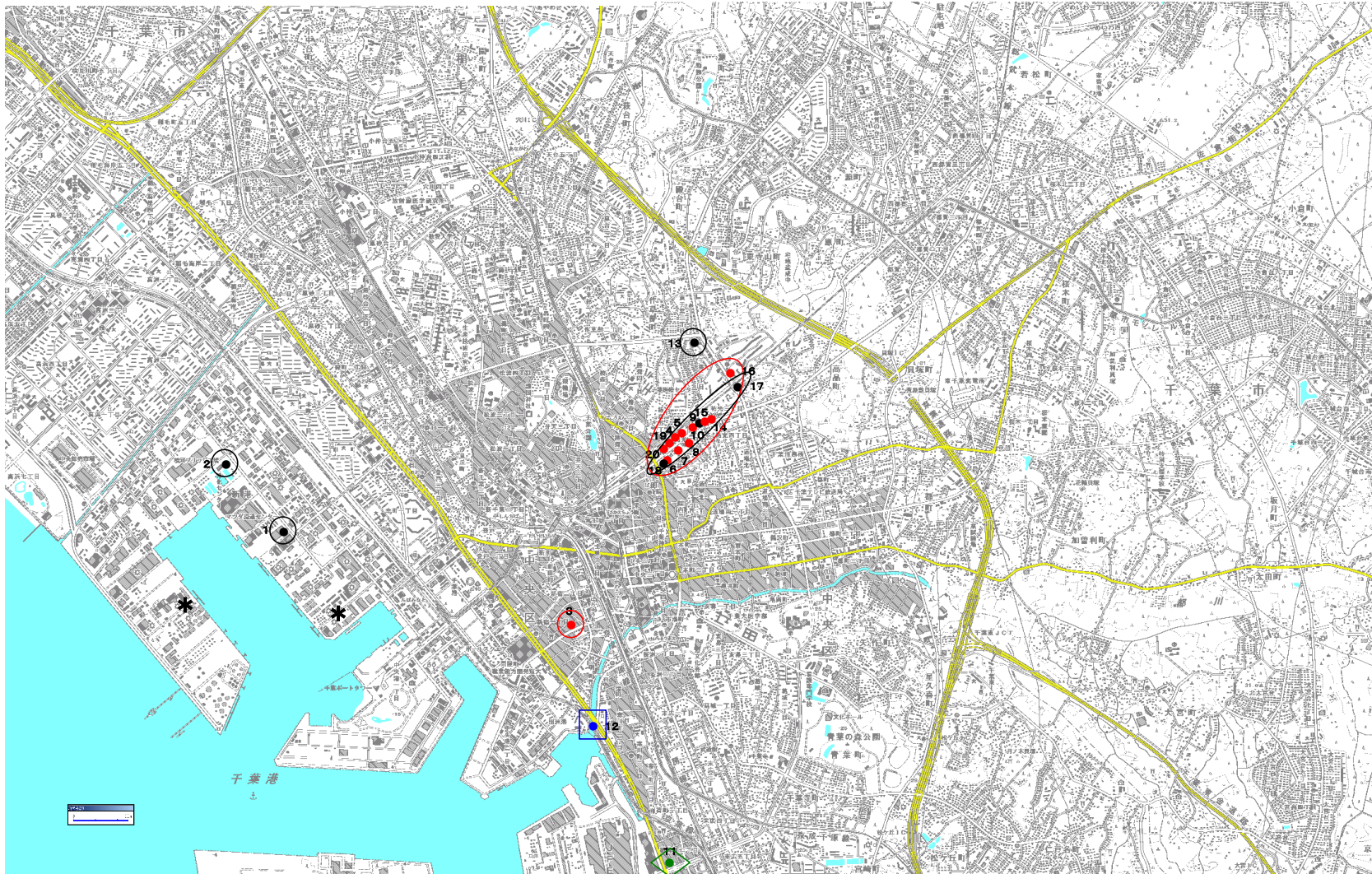
平成21年度採取地点地図(千葉港周辺)



この地図は、国土地理院長の承認を得て、同院発行の数値地図25000(地図画像)を複製したものである。(承認番号 平24情複、第552号)

記号	採取内容(数字は地点番号)
●	遺伝子組換えセイヨウナタネ
●	非遺伝子組換えセイヨウナタネ
■	カラシナ
●	在来ナタネ
*	セイヨウナタネの陸揚地点

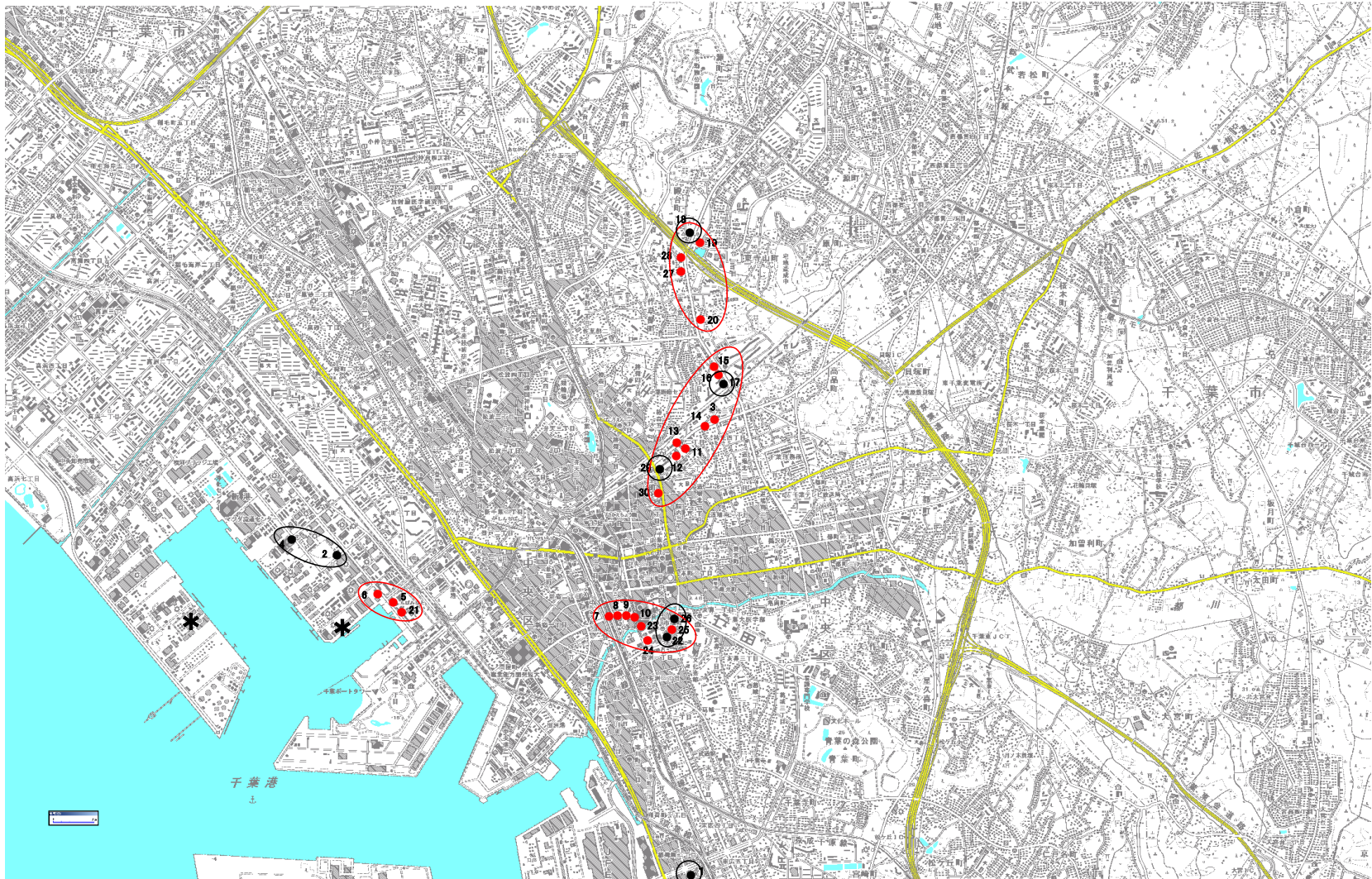
平成22年度採取地点地図(千葉港周辺)



この地図は、国土地理院長の承認を得て、同院発行の数値地図25000(地図画像)を複製したものである。(承認番号 平24情複、第552号)

記号	採取内容(数字は地点番号)
●	遺伝子組換えセイヨウナタネ
●	非遺伝子組換えセイヨウナタネ
●	カラシナ
●	在来ナタネ
*	セイヨウナタネの陸揚地点

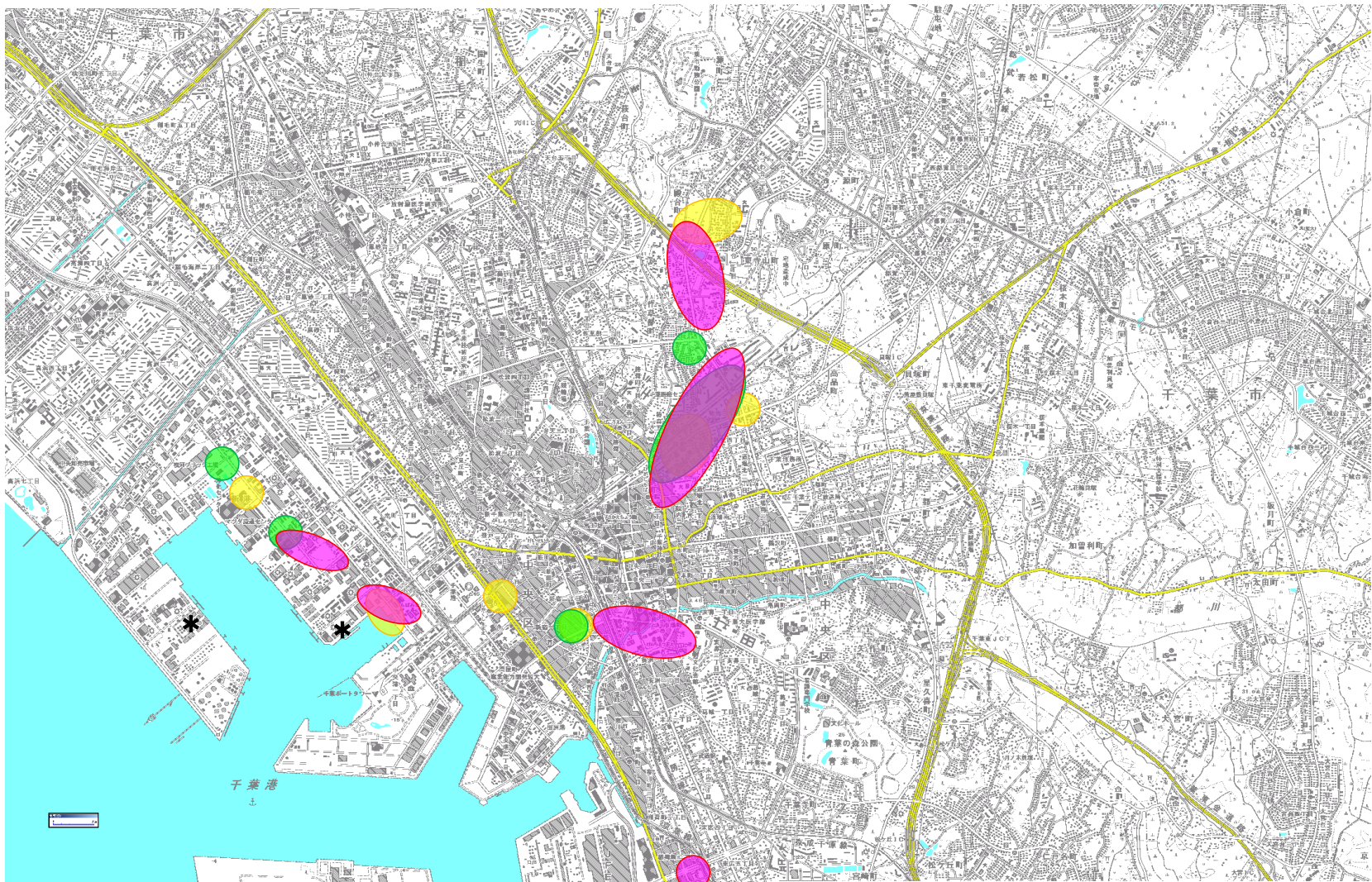
平成23年度採取地点地図(千葉港周辺)



この地図は、国土地理院長の承認を得て、同院発行の数値地図25000(地図画像)を複製したものである。(承認番号 平24情複、第552号)

記号	採取内容(数字は地点番号)
●	遺伝子組換えセイヨウナタネ
●	非遺伝子組換えセイヨウナタネ
*	セイヨウナタネの陸揚地点

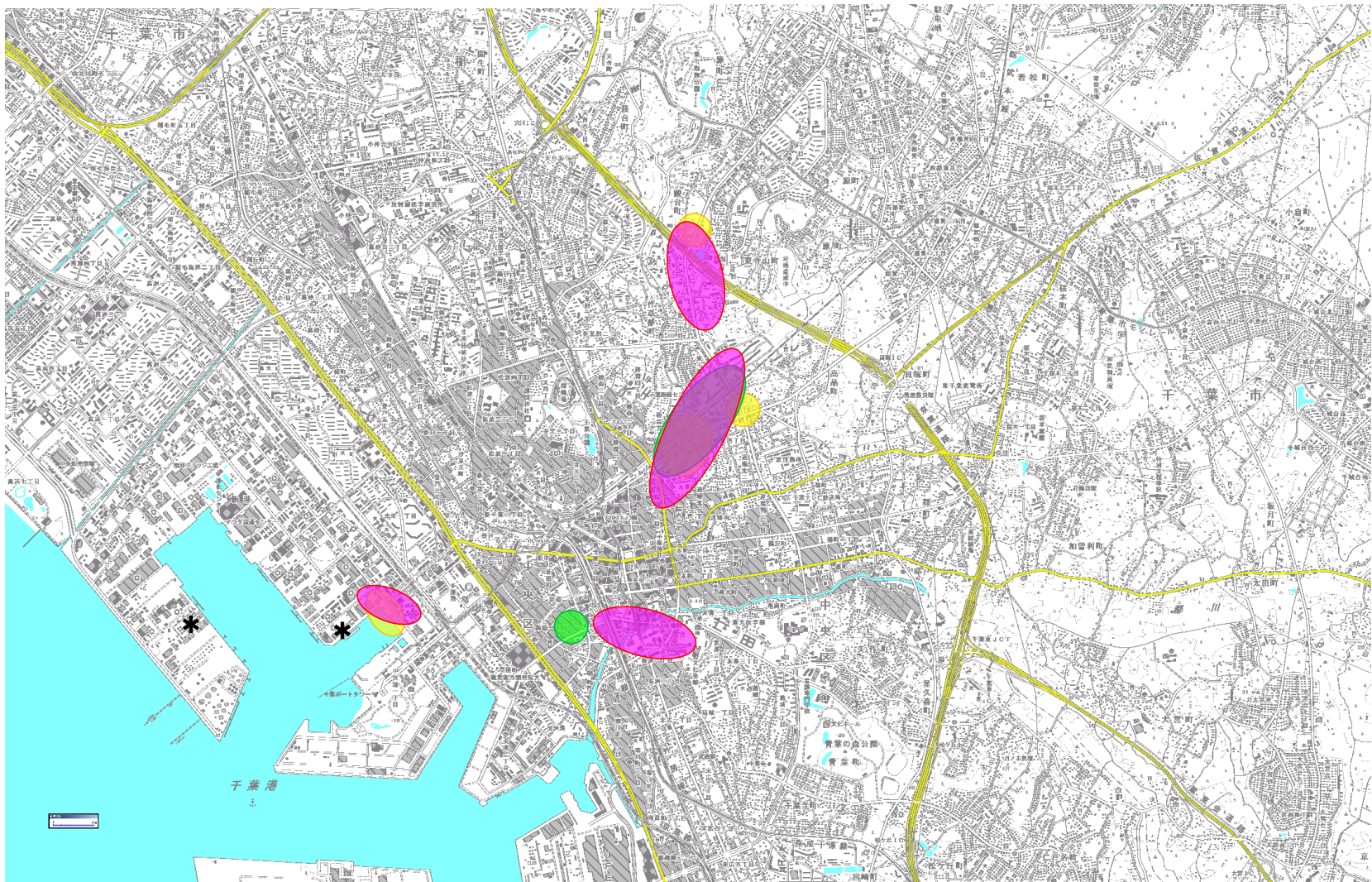
3カ年度のセイヨウナタネ(遺伝子組換えを含む)の分布状況(千葉港周辺)



この地図は、国土地理院長の承認を得て、同院発行の数値地図25000(地図画像)を複製したものである。(承認番号 平24情複、第552号)

枠	調査年度
黄色	21年度調査結果
緑色	22年度調査結果
ピンク	23年度調査結果

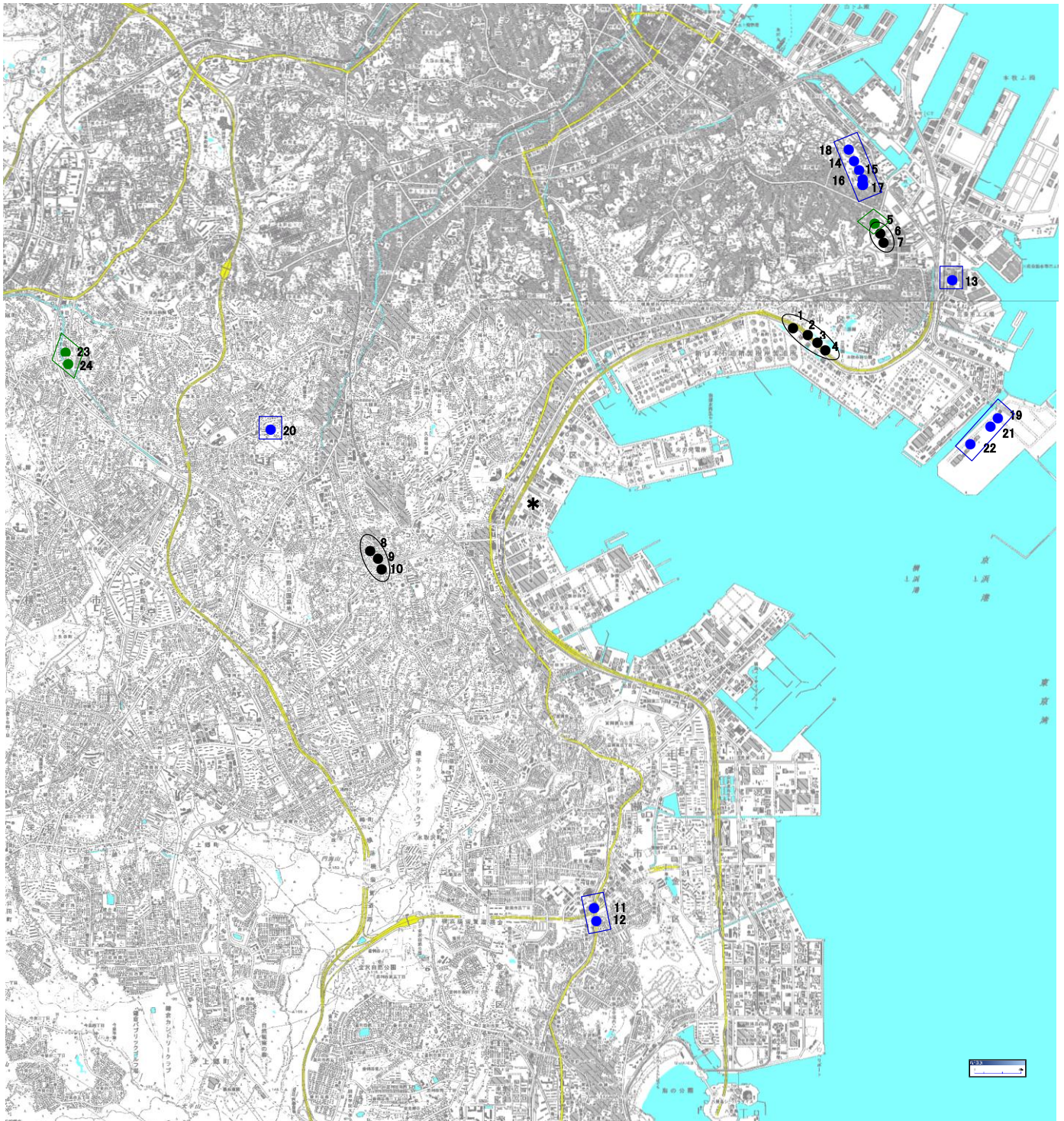
3カ年度の遺伝子組換えセイヨウナタネの分布状況(千葉港周辺)



この地図は、国土地理院長の承認を得て、同院発行の数値地図25000(地図画像)を複製したものである。(承認番号 平24情複、第552号)

枠	調査年度
黄色	21年度調査結果
緑色	22年度調査結果
紫	23年度調査結果

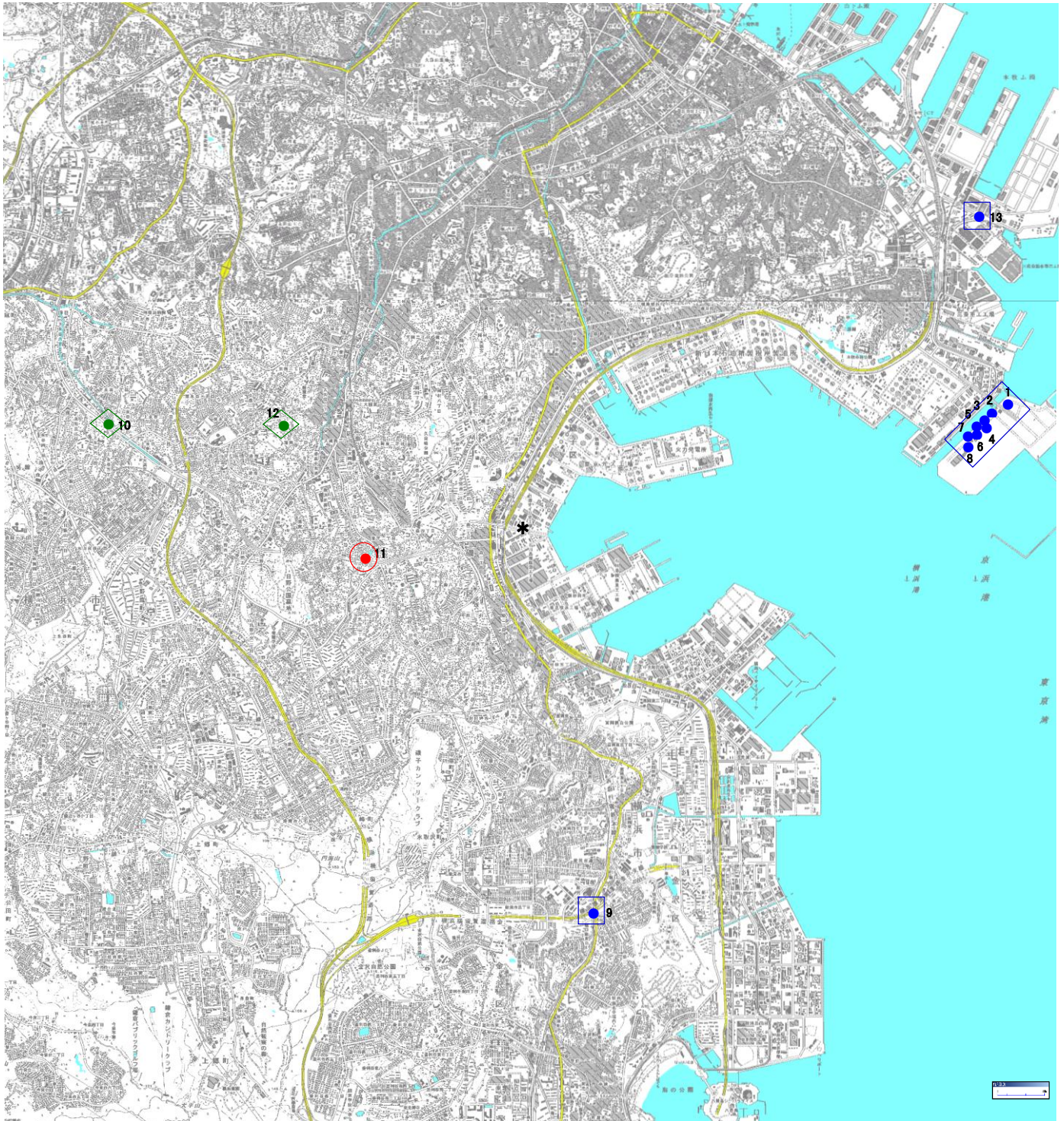
平成21年度採取地点地図(横浜港周辺)



この地図は、国土地理院長の承認を得て、同院発行の数値地図25000(地図画像)を複製したものである。(承認番号 平24情複、第552号)

記号	採取内容(数字は地点番号)
●	非遺伝子組換えセイヨウナタネ
●	カラシナ
●	在来ナタネ
*	セイヨウナタネの陸揚地点

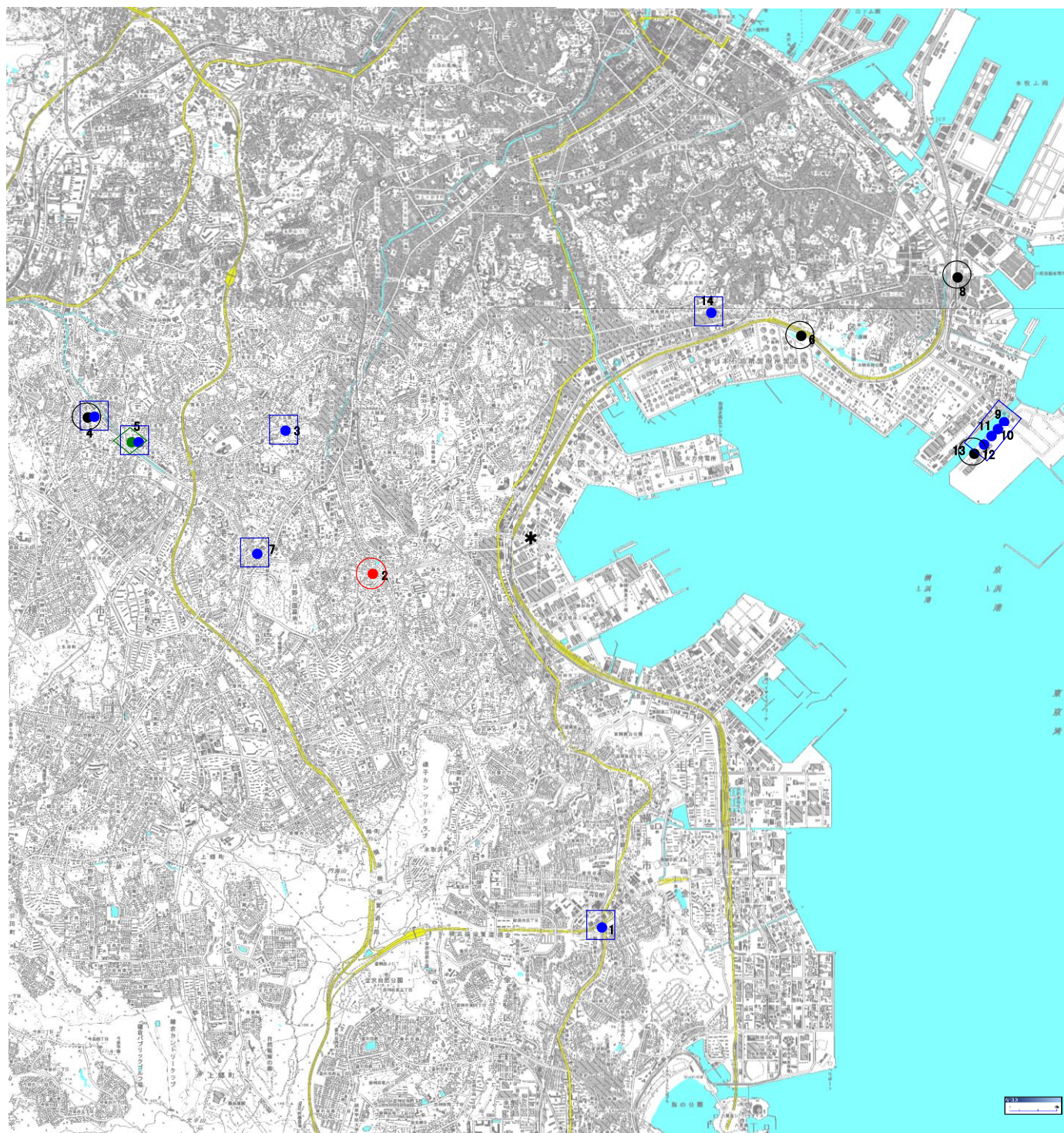
平成22年度採取地点地図(横浜港周辺)



この地図は、国土地理院長の承認を得て、同院発行の数値地図25000(地図画像)を複製したものである。(承認番号 平24情複、第552号)

記号	採取内容(数字は地点番号)
●	遺伝子組換えセイヨウナタネ
●	カラシナ
●	在来ナタネ
*	セイヨウナタネの陸揚地点

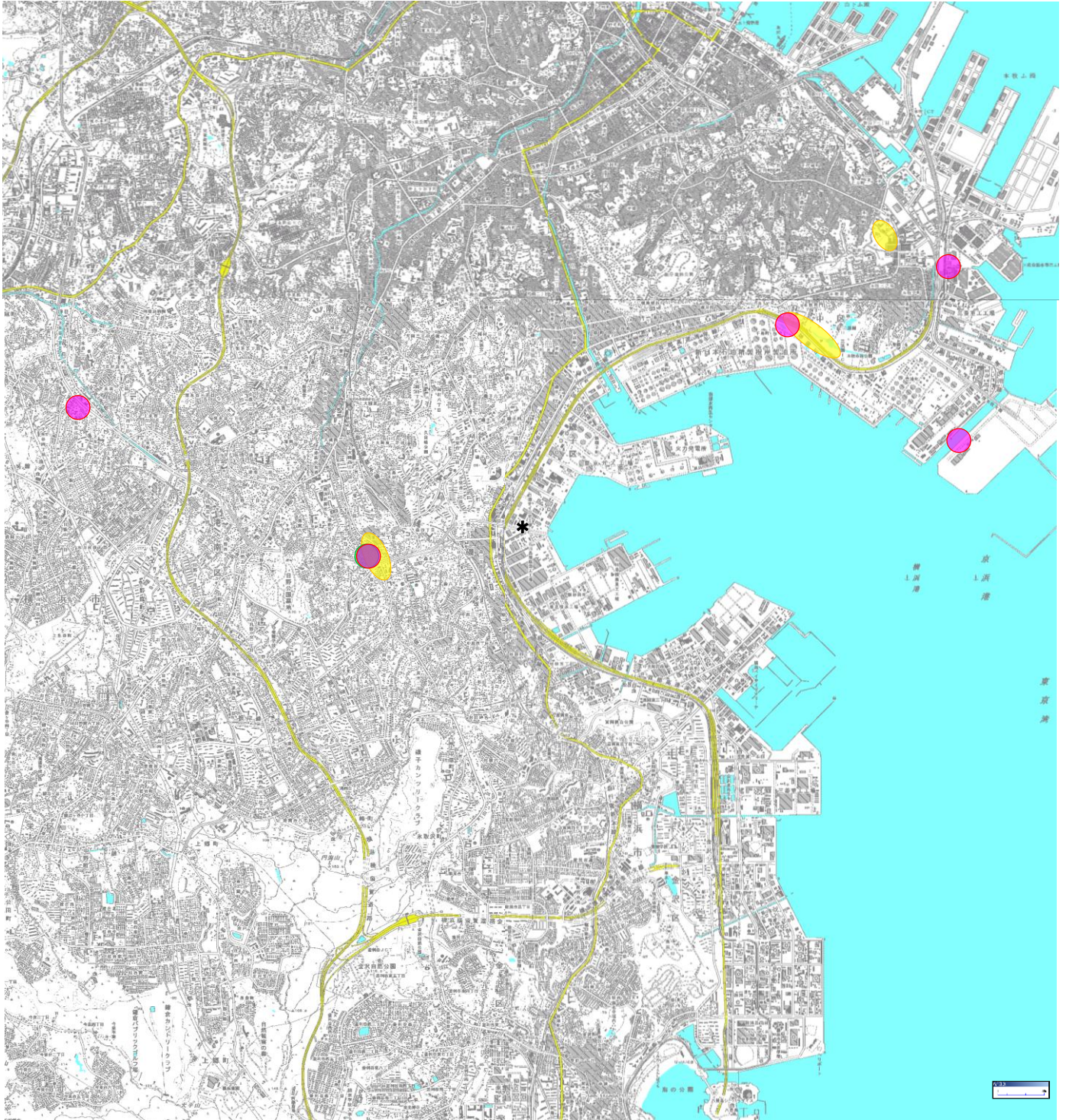
平成23年度採取地点地図(横浜港周辺)



この地図は、国土地理院長の承認を得て、同院発行の数値地図25000(地図画像)を複製したものである。(承認番号 平24情複、第552号)

記号	採取内容(数字は地点番号)
● (赤)	遺伝子組換えセイヨウナタネ
● (黒)	非遺伝子組換えセイヨウナタネ
● (青)	カラシナ
● (緑)	在来ナタネ
*	セイヨウナタネの陸揚地点

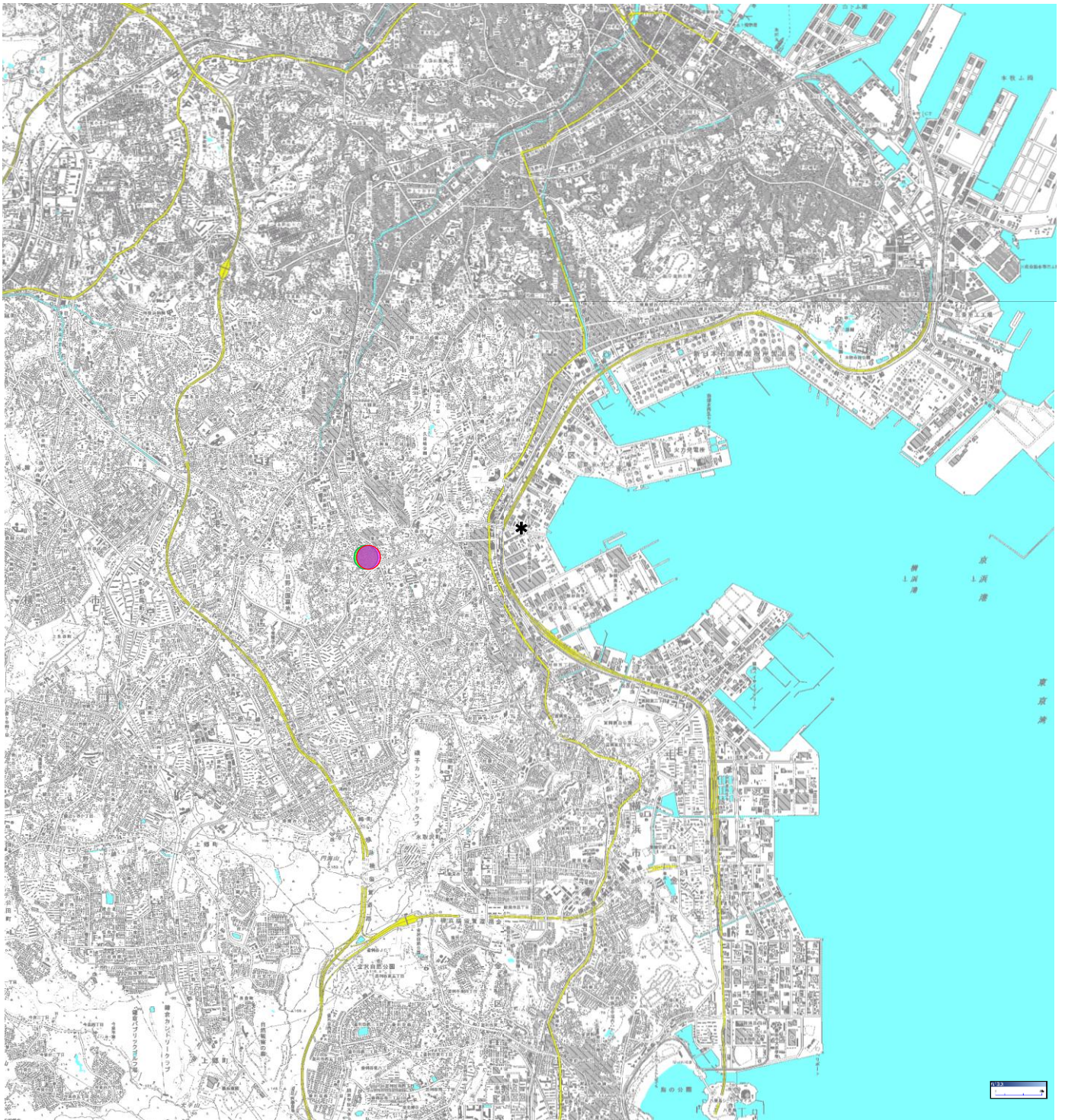
3カ年度のセイヨウナタネ(遺伝子組換えを含む)の分布状況(横浜港周辺)



この地図は、国土地理院長の承認を得て、同院発行の数値地図25000(地図画像)を複製したものである。(承認番号 平24情複、第552号)

枠	調査年度
	21年度調査結果
	22年度調査結果
	23年度調査結果

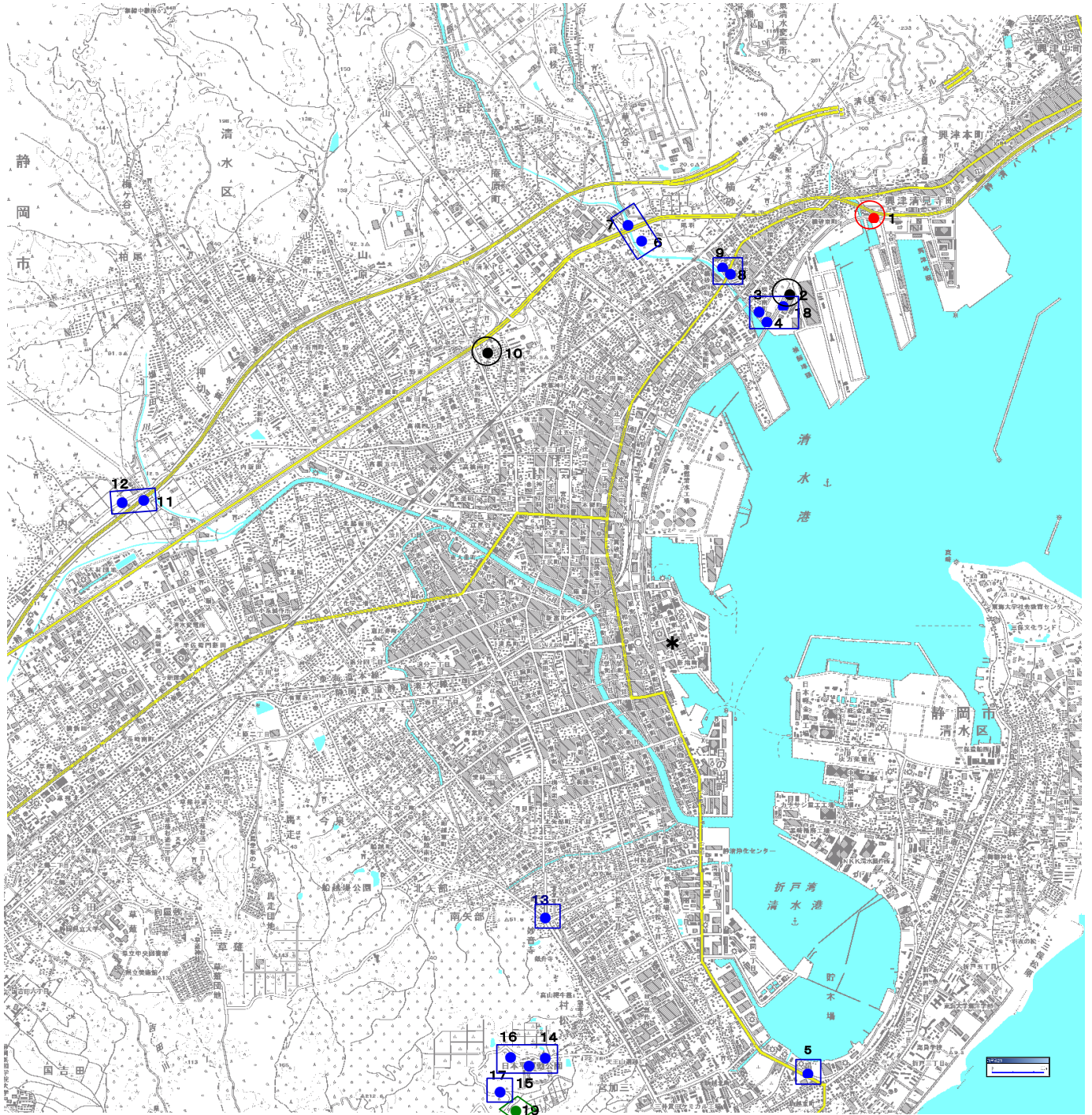
3カ年度の遺伝子組換えセイヨウナタネの分布状況(横浜港周辺)



この地図は、国土地理院長の承認を得て、同院発行の数値地図25000(地図画像)を複製したものである。(承認番号 平24情複、第552号)

枠	調査年度
	21年度調査結果
	22年度調査結果
	23年度調査結果

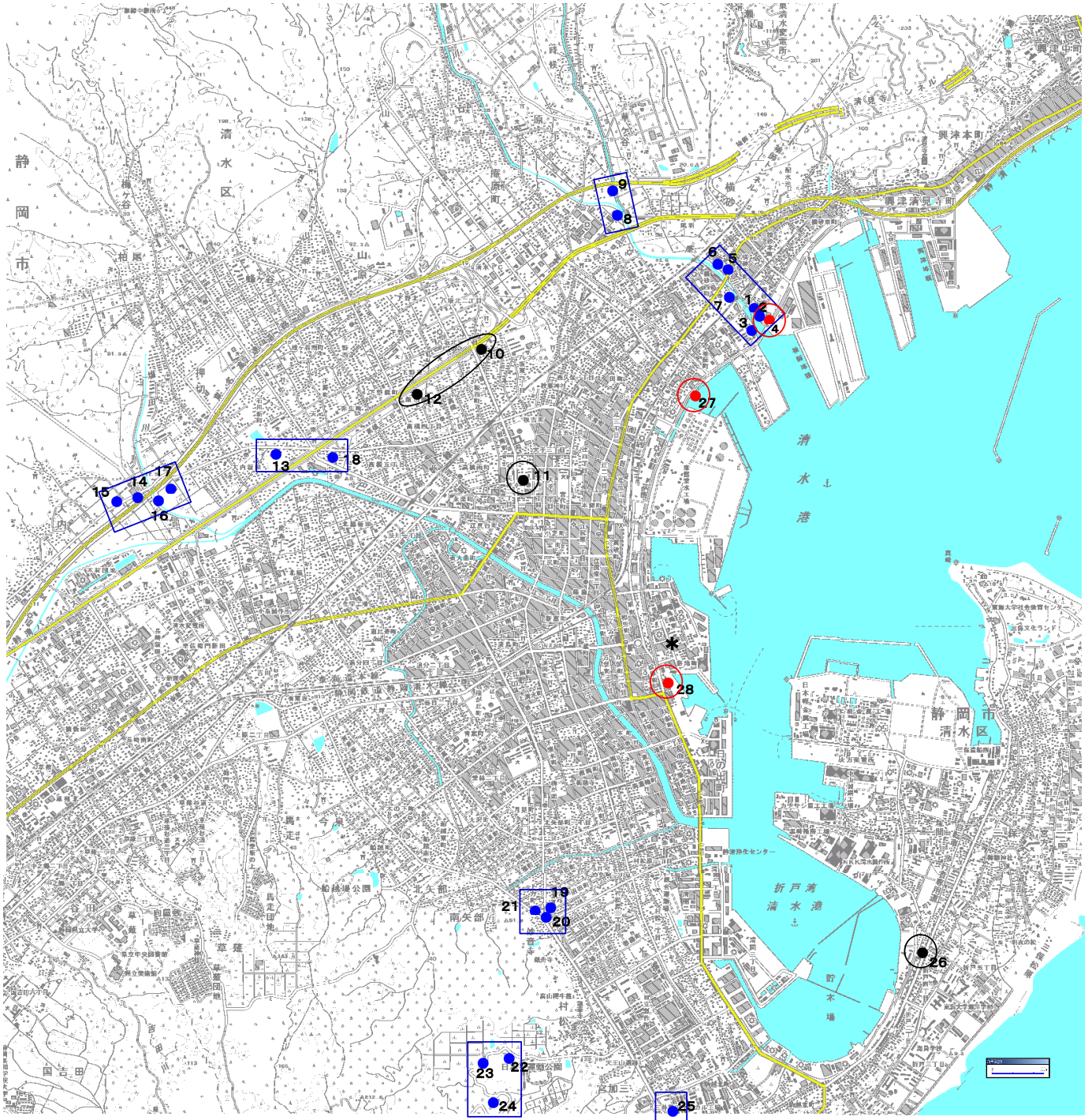
平成21年度採取地点地図(清水港周辺)



この地図は、国土地理院長の承認を得て、同院発行の数値地図25000(地図画像)を複製したものである。(承認番号 平24情複、第552号)

記号	採取内容(数字は地点番号)
●	遺伝子組換えセイヨウナタネ
●	非遺伝子組換えセイヨウナタネ
●	カラシナ
●	在来ナタネ
*	セイヨウナタネの陸揚地点

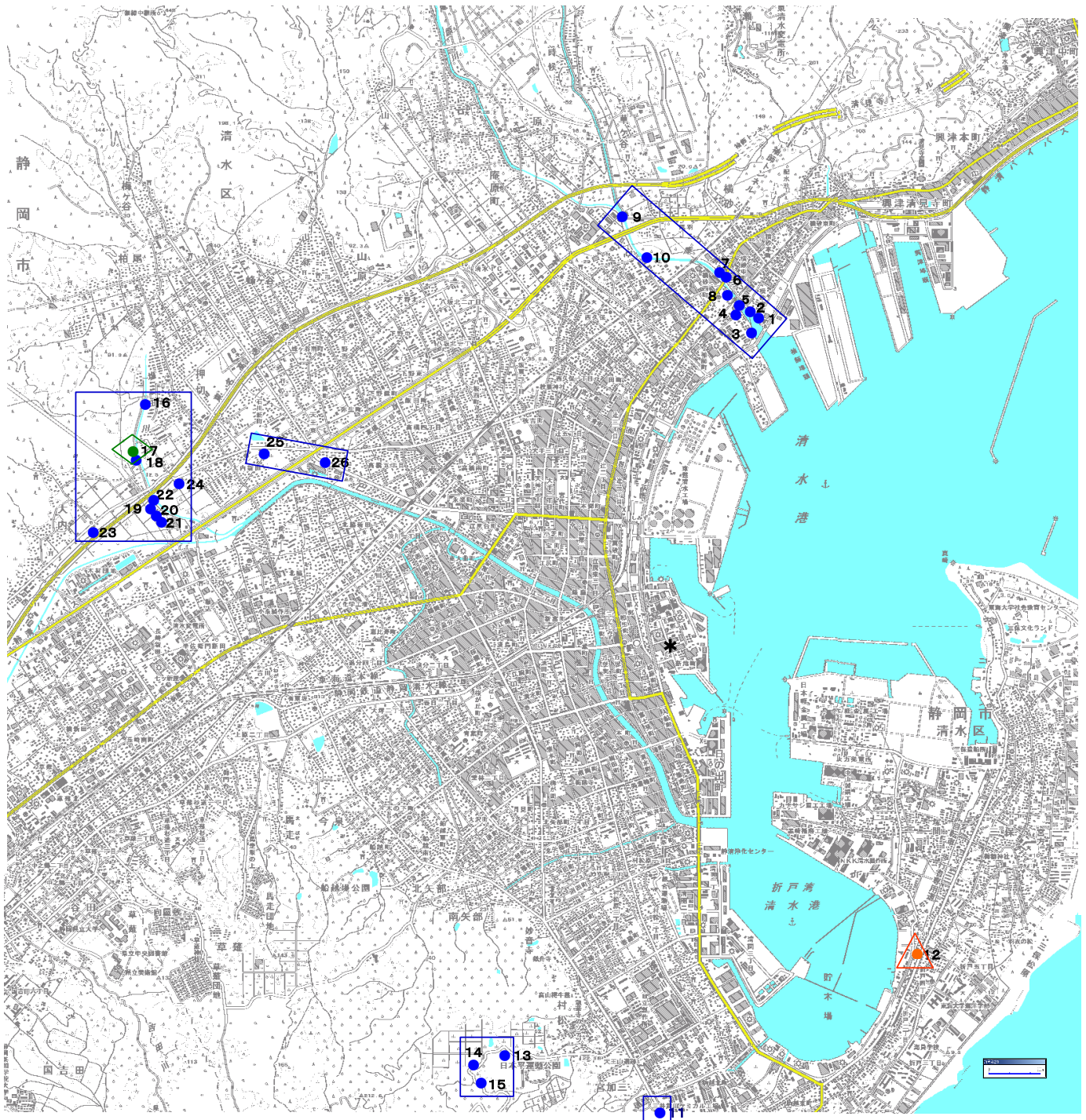
平成22年度採取地点地図(清水港周辺)



この地図は、国土地理院長の承認を得て、同院発行の数値地図25000(地図画像)を複製したものである。(承認番号 平24情複、第552号)

記号	採取内容(数字は地点番号)
●	遺伝子組換えセイヨウナタネ
●	非遺伝子組換えセイヨウナタネ
●	カラシナ
*	セイヨウナタネの陸揚地点

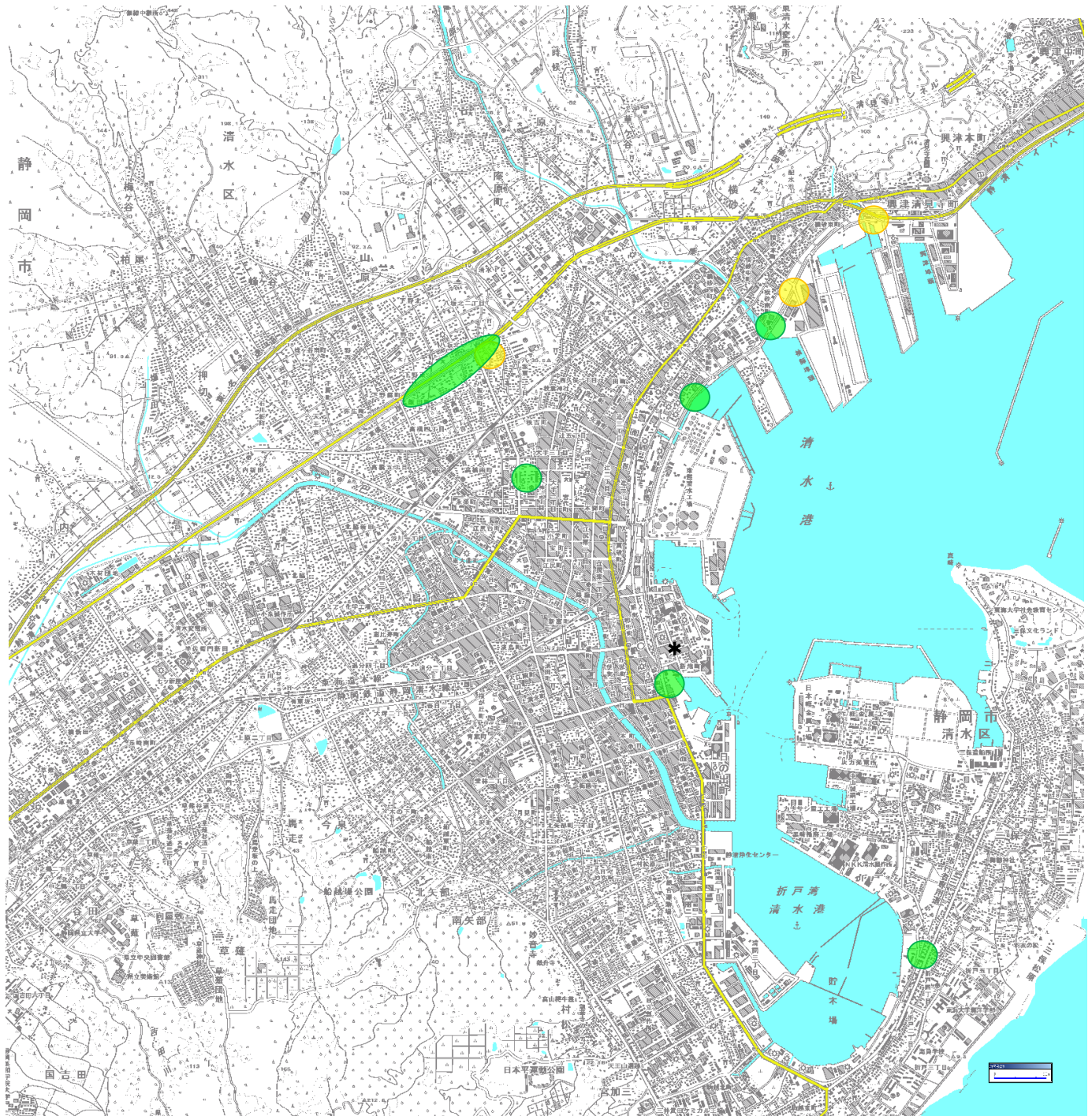
平成23年度採取地点地図(清水港周辺)



この地図は、国土地理院長の承認を得て、同院発行の数値地図25000(地図画像)を複製したものである。(承認番号 平24情複、第552号)

記号	採取内容(数字は地点番号)
●	カラシナ
●	在来ナタネ
●	品種不明
*	セイヨウナタネの陸揚地点

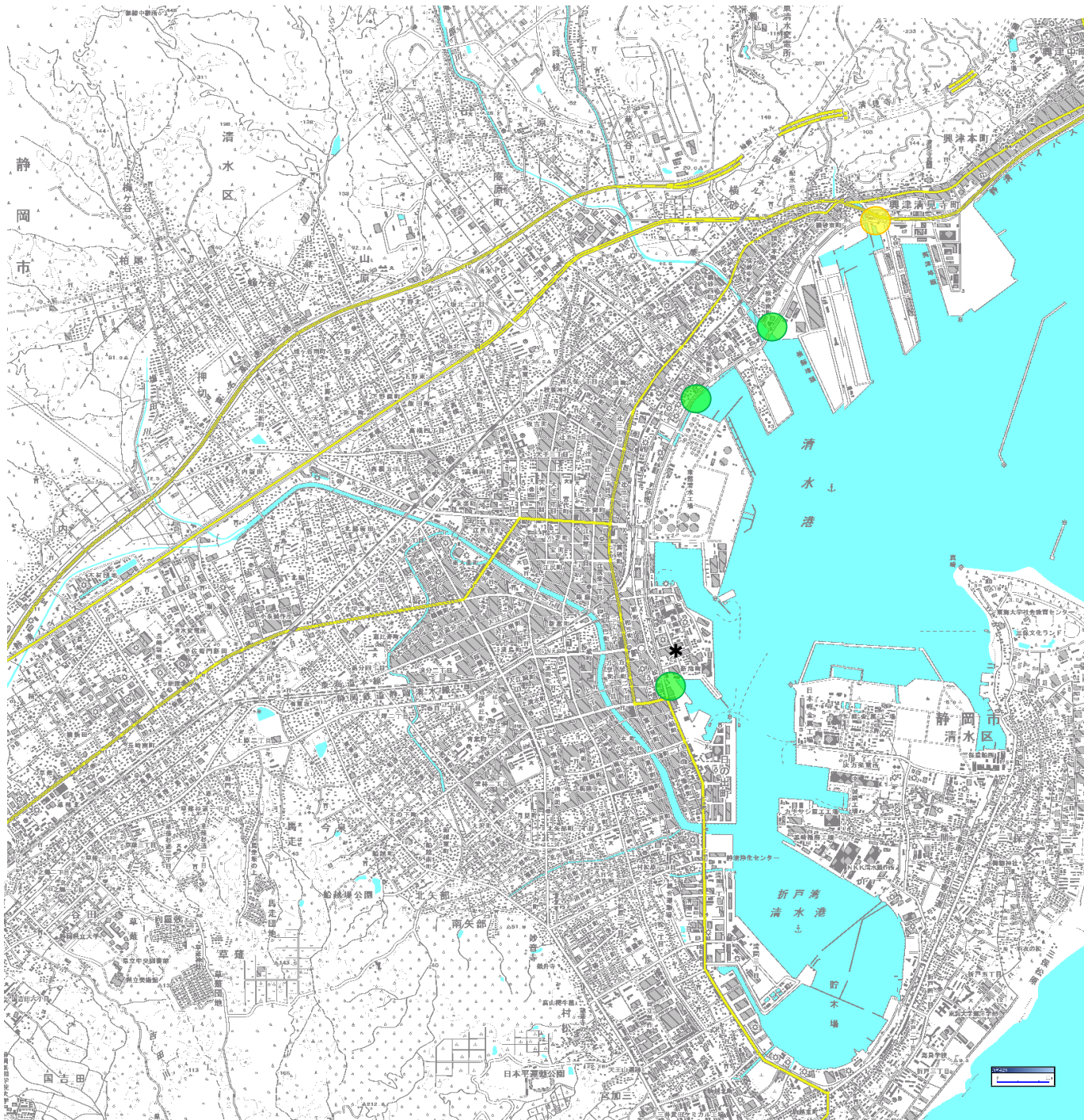
3カ年度のセイヨウナタネ(遺伝子組換えを含む)の分布状況(清水港周辺)



この地図は、国土地理院長の承認を得て、同院発行の数値地図25000(地図画像)を複製したものである。(承認番号 平24情複、第552号)

枠	調査年度
■	21年度調査結果
■	22年度調査結果
■	23年度調査結果

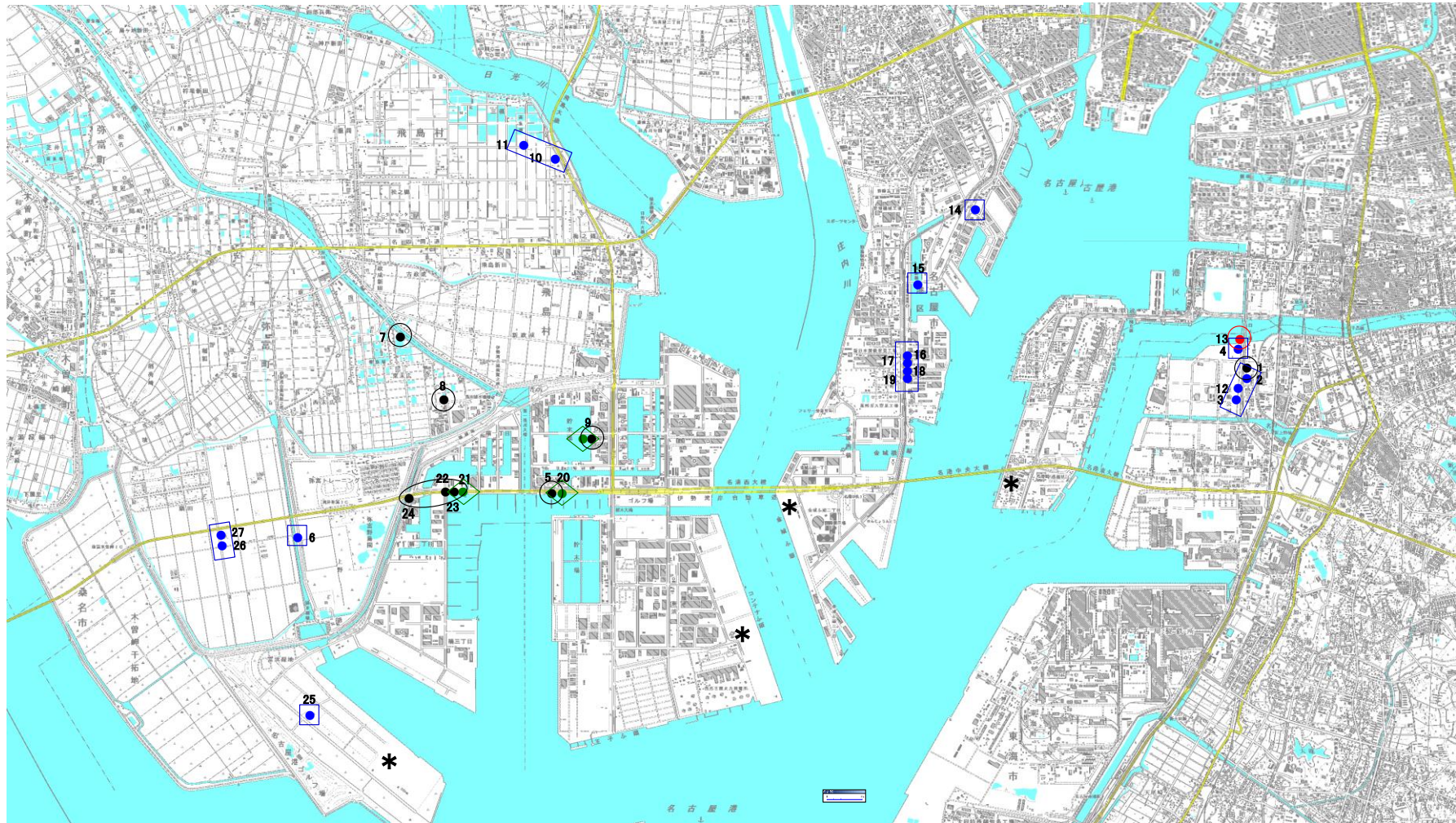
3カ年度の遺伝子組換えセイヨウナタネの分布状況(清水港周辺)



この地図は、国土地理院長の承認を得て、同院発行の数値地図25000(地図画像)を複製したものである。(承認番号 平24情複、第552号)

枠	調査年度
	21年度調査結果
	22年度調査結果
	23年度調査結果

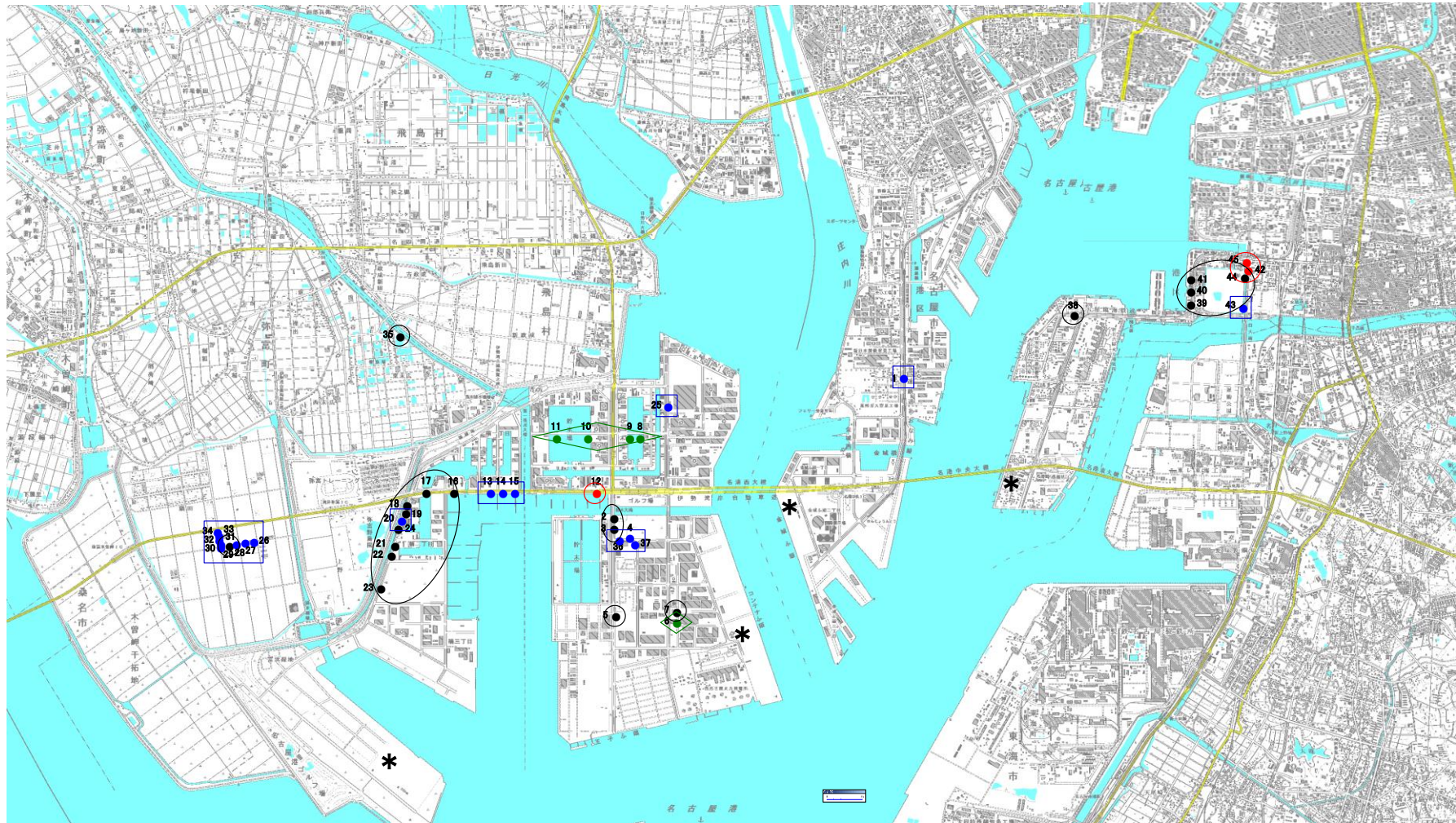
平成21年度採取地点地図(名古屋港周辺)



この地図は、国土地理院長の承認を得て、同院発行の数値地図25000(地図画像)を複製したものである。(承認番号 平24情複、第552号)

記号	採取内容(数字は地点番号)
●	遺伝子組換えセイヨウナタネ
●	非遺伝子組換えセイヨウナタネ
●	カラシナ
●	在来ナタネ
*	セイヨウナタネの陸揚地点

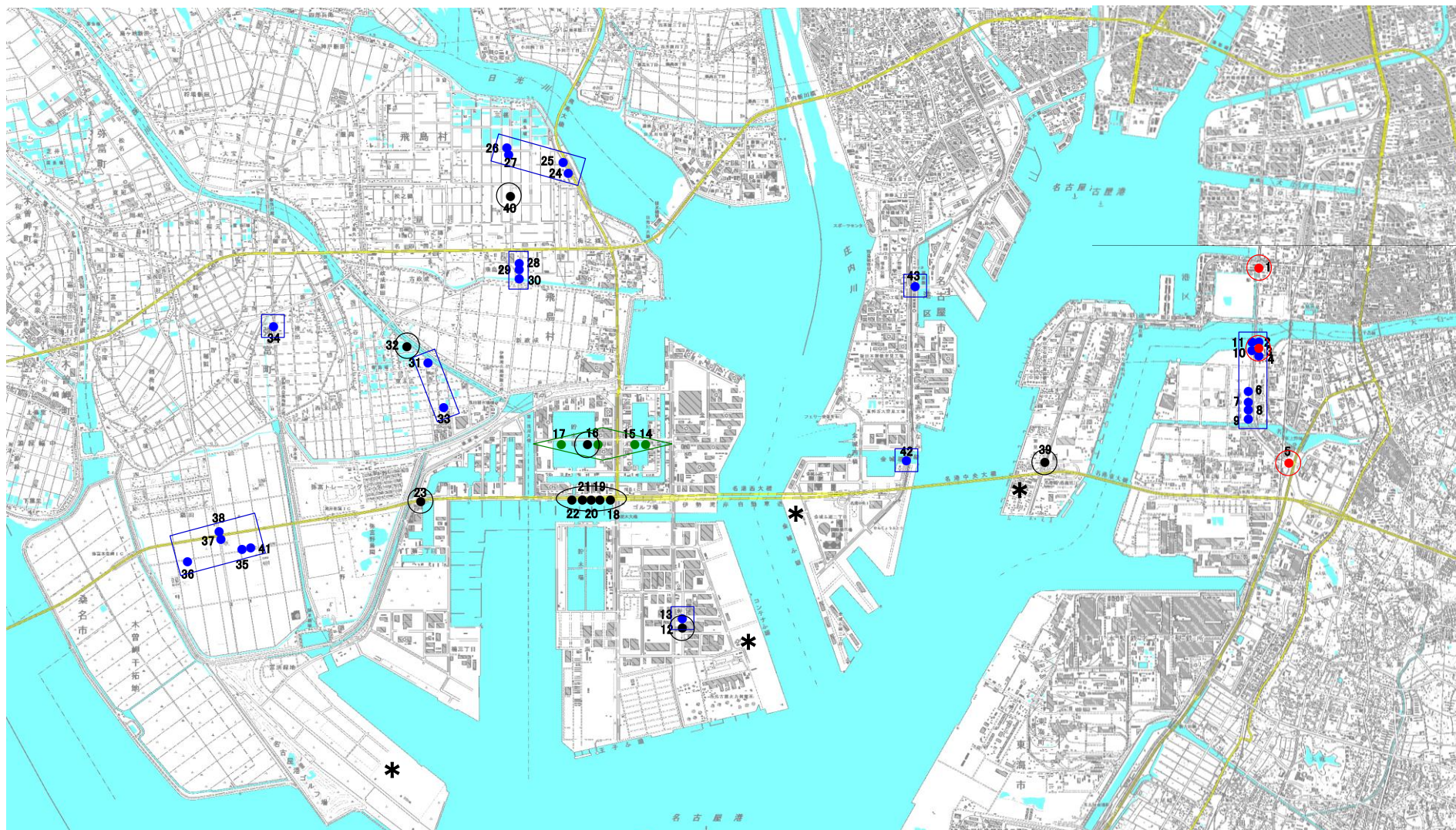
平成22年度採取地点地図(名古屋港周辺)



この地図は、国土地理院長の承認を得て、同院発行の数値地図25000(地図画像)を複製したものである。(承認番号 平24情複、第552号)

記号	採取内容(数字は地点番号)
●	遺伝子組換えセイウナタネ
●	非遺伝子組換えセイウナタネ
●	カラシナ
●	在来ナタネ
*	セイウナタネの陸揚地点

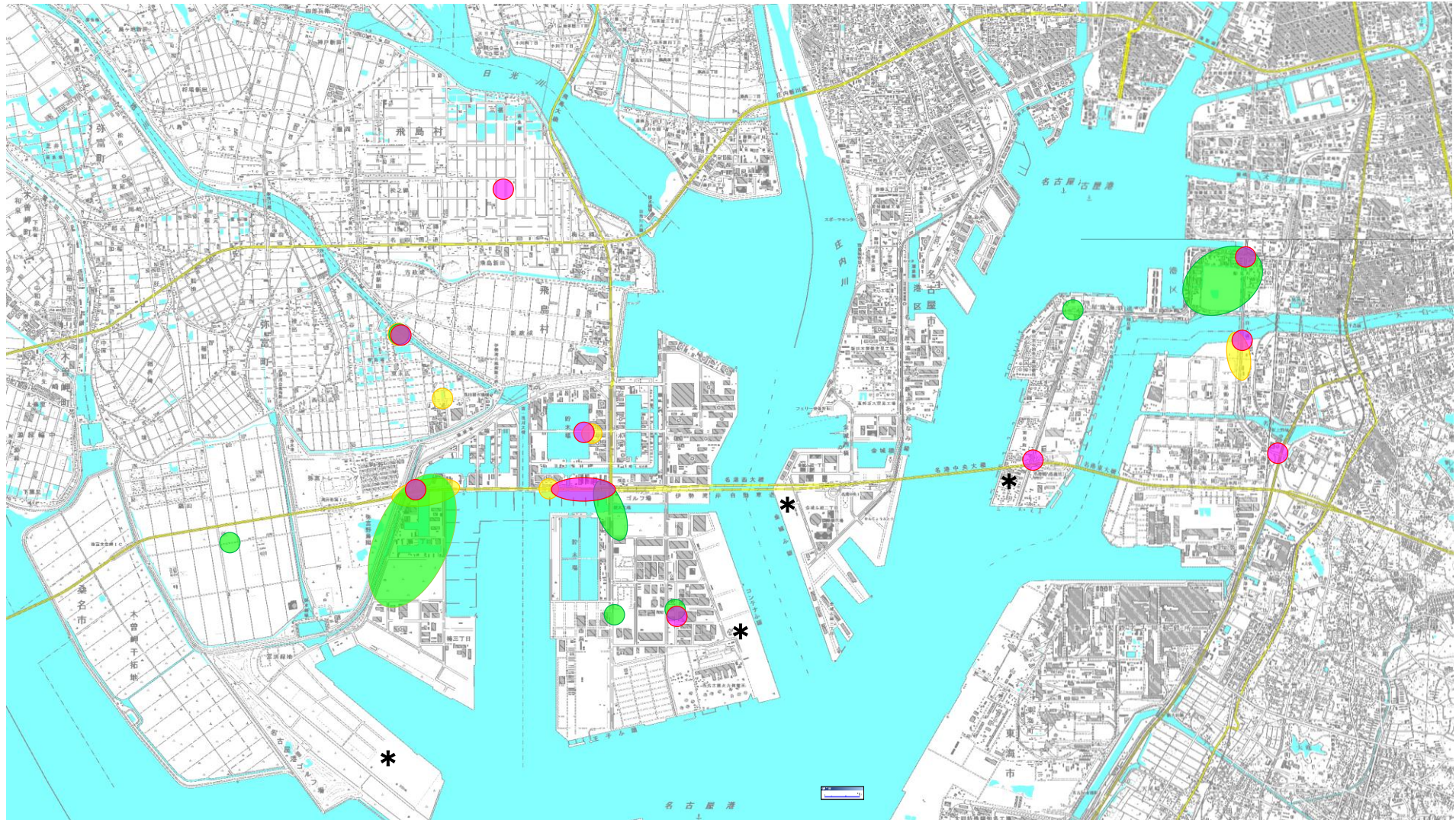
平成23年度採取地点地図(名古屋港周辺)



この地図は、国土地理院長の承認を得て、同院発行の数値地図25000(地図画像)を複製したものである。(承認番号 平24情複、第552号)

記号	採取内容(数字は地点番号)
●	遺伝子組換えセイヨウナタネ
●	非遺伝子組換えセイヨウナタネ
●	カラシナ
●	在来ナタネ
*	セイヨウナタネの陸揚地点

3カ年度のセイヨウナタネ(遺伝子組換えを含む)の分布状況(名古屋港周辺)



この地図は、国土地理院長の承認を得て、同院発行の数値地図25000(地図画像)を複製したものである。(承認番号 平24情複、第552号)

枠	調査年度
■	21年度調査結果
■	22年度調査結果
■	23年度調査結果

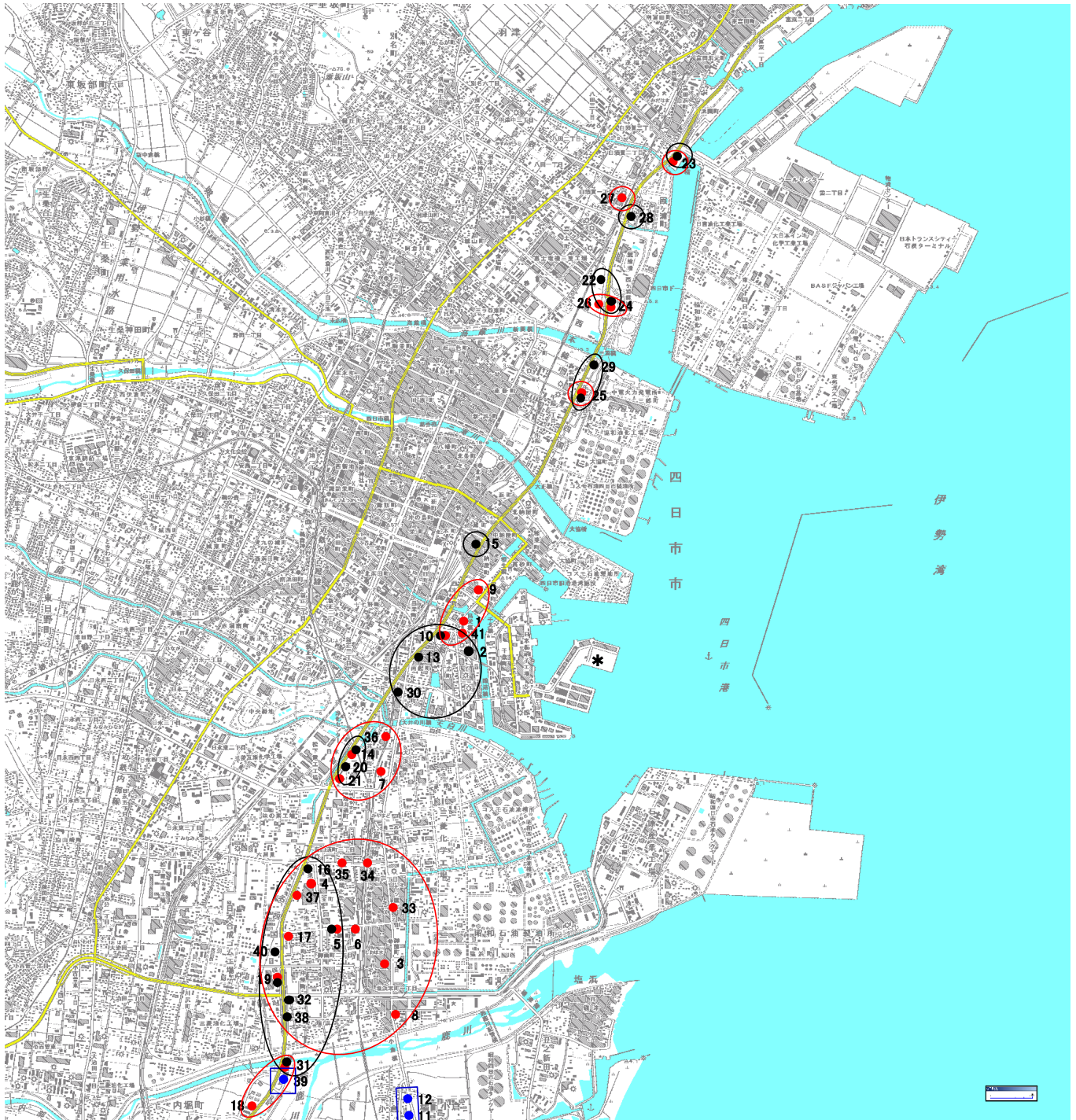
3カ年度の遺伝子組換えセイヨウナタネの分布状況(名古屋港周辺)



この地図は、国土地理院長の承認を得て、同院発行の数値地図25000(地図画像)を複製したものである。(承認番号 平24情複、第552号)

枠	調査年度
	21年度調査結果
	22年度調査結果
	23年度調査結果

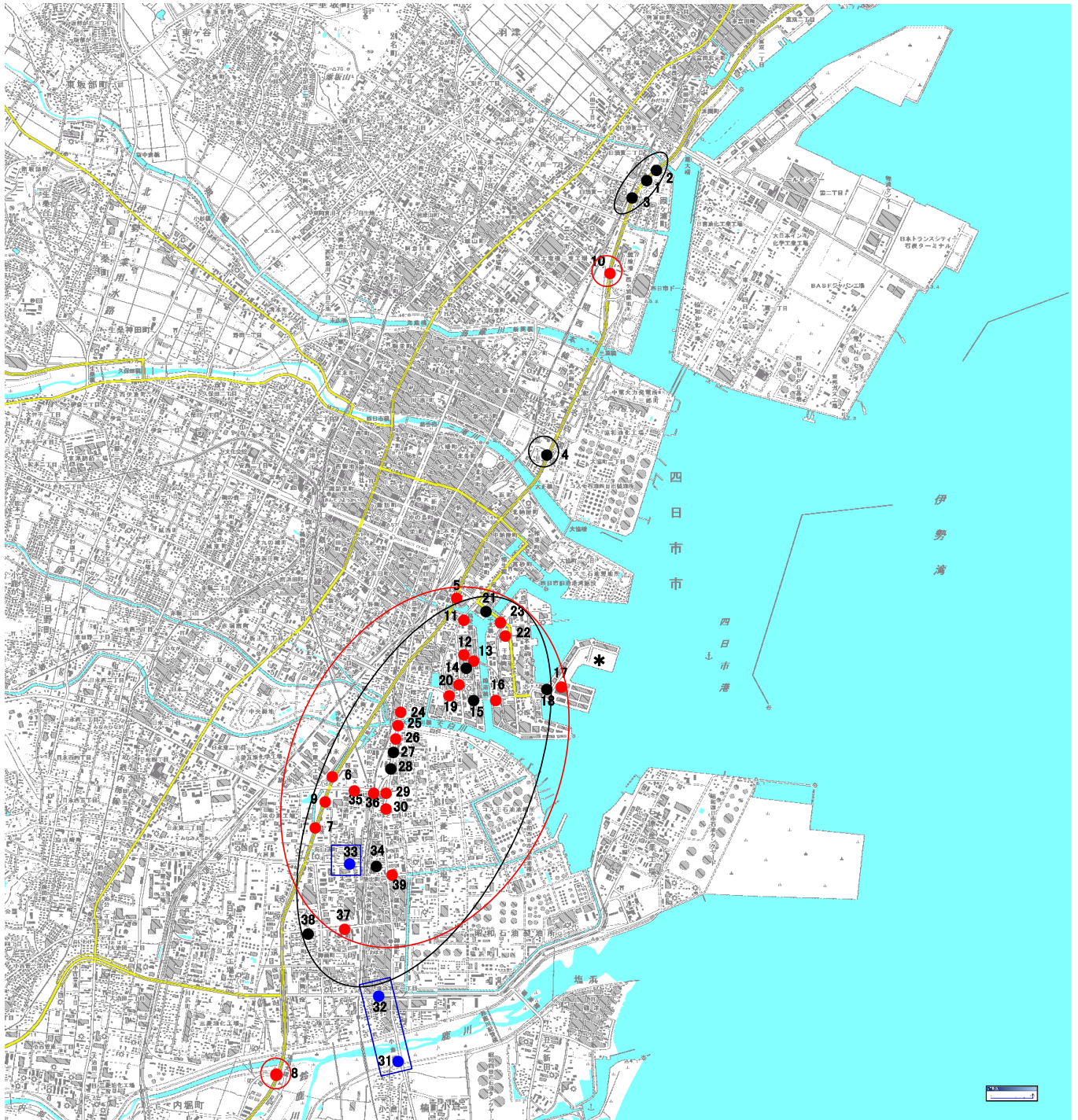
平成21年度採取地点地図(四日市港周辺)



この地図は、国土地理院長の承認を得て、同院発行の数値地図25000(地図画像)を複製したものである。(承認番号 平24情複、第552号)

記号	採取内容(数字は地点番号)
●	遺伝子組換えセイヨウナタネ
●	非遺伝子組換えセイヨウナタネ
●	カラシナ
*	セイヨウナタネの陸揚地点

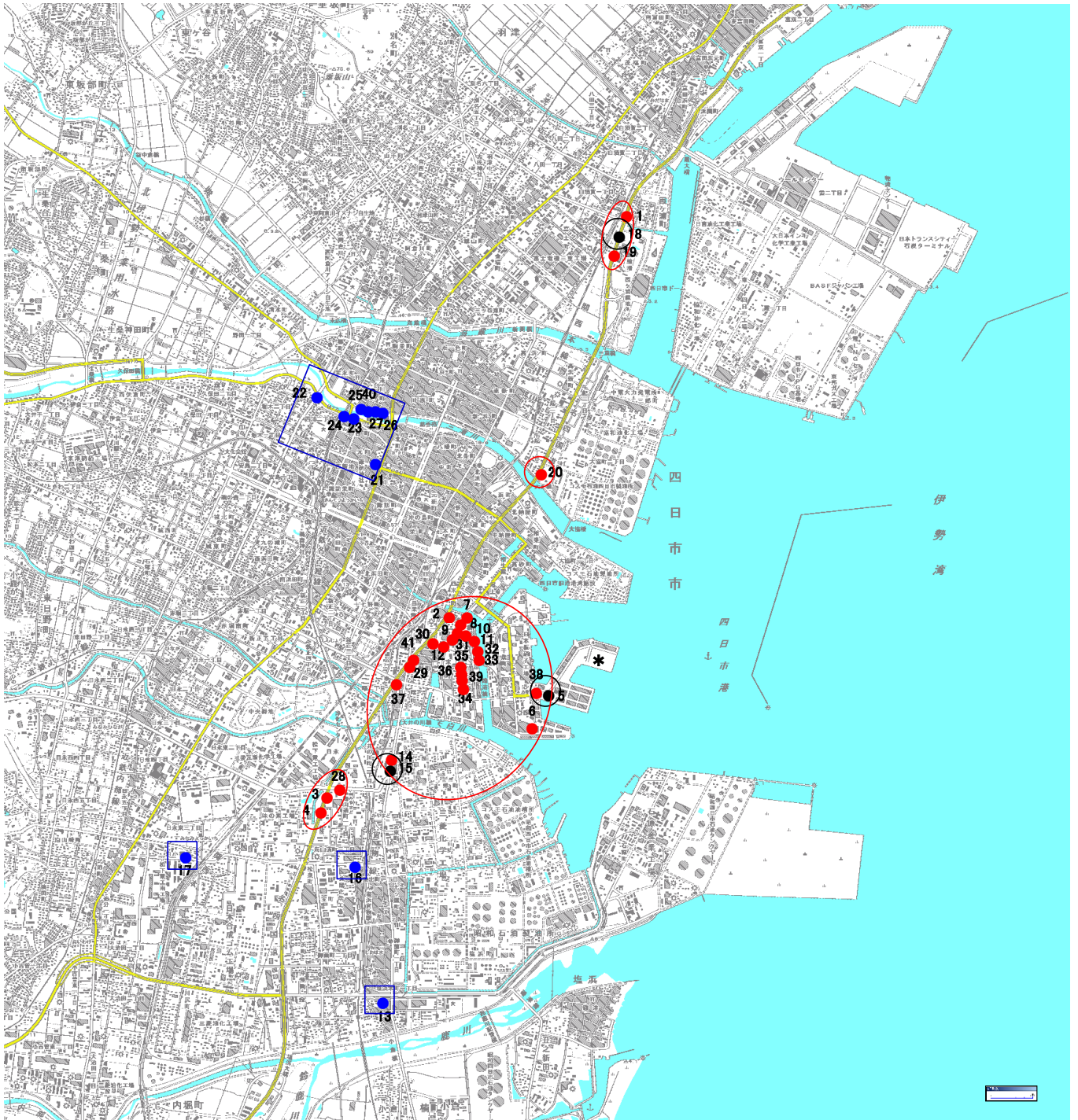
平成22年度採取地点地図(四日市港周辺)



この地図は、国土地理院長の承認を得て、同院発行の数値地図25000(地図画像)を複製したものである。(承認番号 平24情複、第552号)

記号	採取内容(数字は地点番号)
●	遺伝子組換えセイヨウナタネ
●	非遺伝子組換えセイヨウナタネ
●	カラシナ
*	セイヨウナタネの陸揚地点

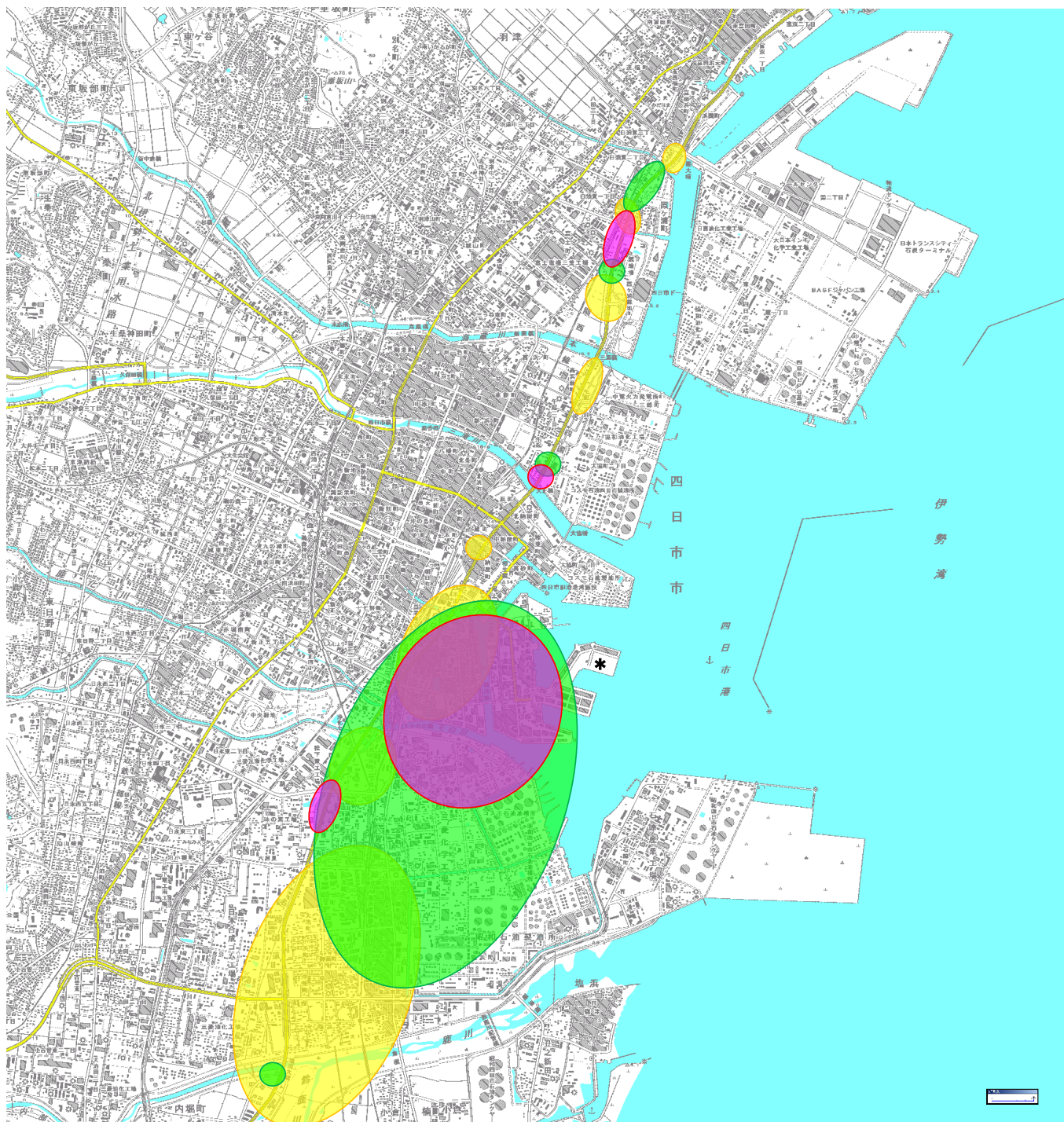
平成23年度採取地点地図(四日市港周辺)



この地図は、国土地理院長の承認を得て、同院発行の数値地図25000(地図画像)を複製したものである。(承認番号 平24情複、第552号)

記号	採取内容(数字は地点番号)
●	遺伝子組換えセイヨウナタネ
●	非遺伝子組換えセイヨウナタネ
●	カラシナ
*	セイヨウナタネの陸揚地点

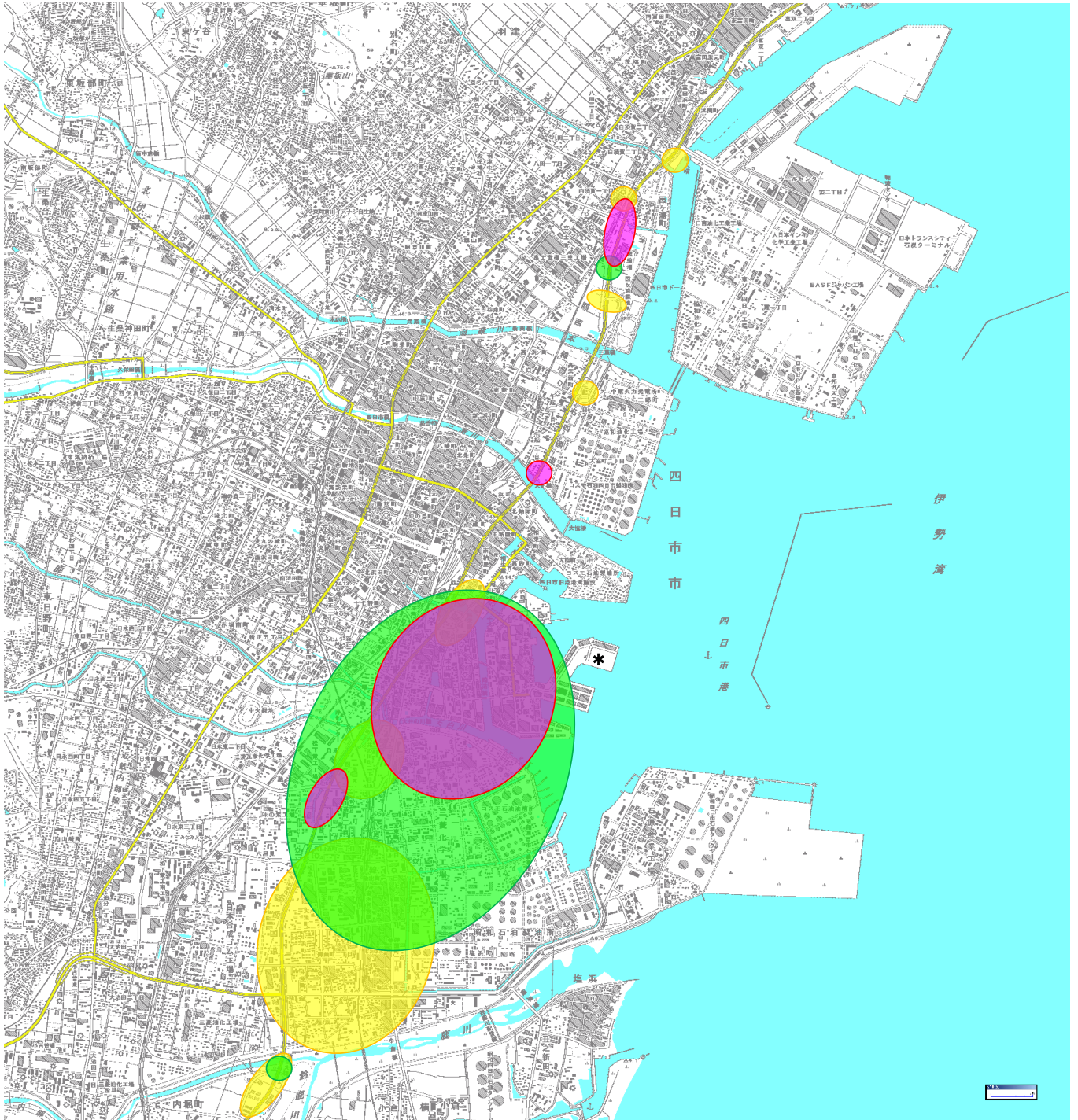
3カ年度のセイヨウナタネ(遺伝子組換えを含む)の分布状況(四日市港周辺)



この地図は、国土地理院長の承認を得て、同院発行の数値地図25000(地図画像)を複製したものである。(承認番号 平24情複、第552号)

枠	調査年度
	21年度調査結果
	22年度調査結果
	23年度調査結果

3か年度の遺伝子組換えセイウナタネの分布状況(四日市港周辺)



この地図は、国土地理院長の承認を得て、同院発行の数値地図25000(地図画像)を複製したものである。(承認番号 平24情複、第552号)

枠	調査年度
	21年度調査結果
	22年度調査結果
	23年度調査結果