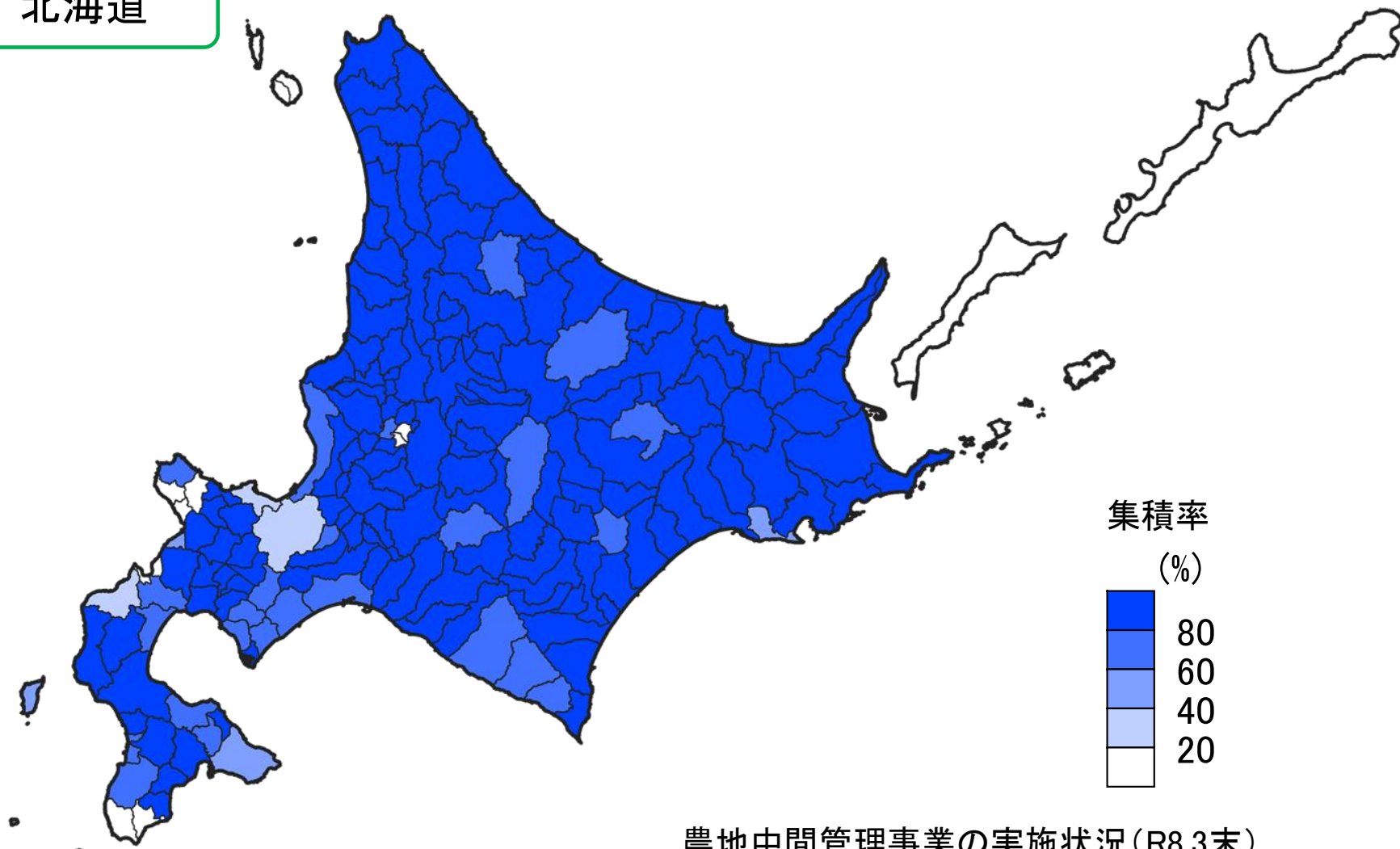
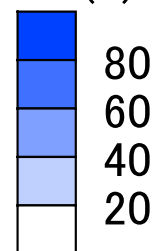


# 北海道



集積率  
(%)



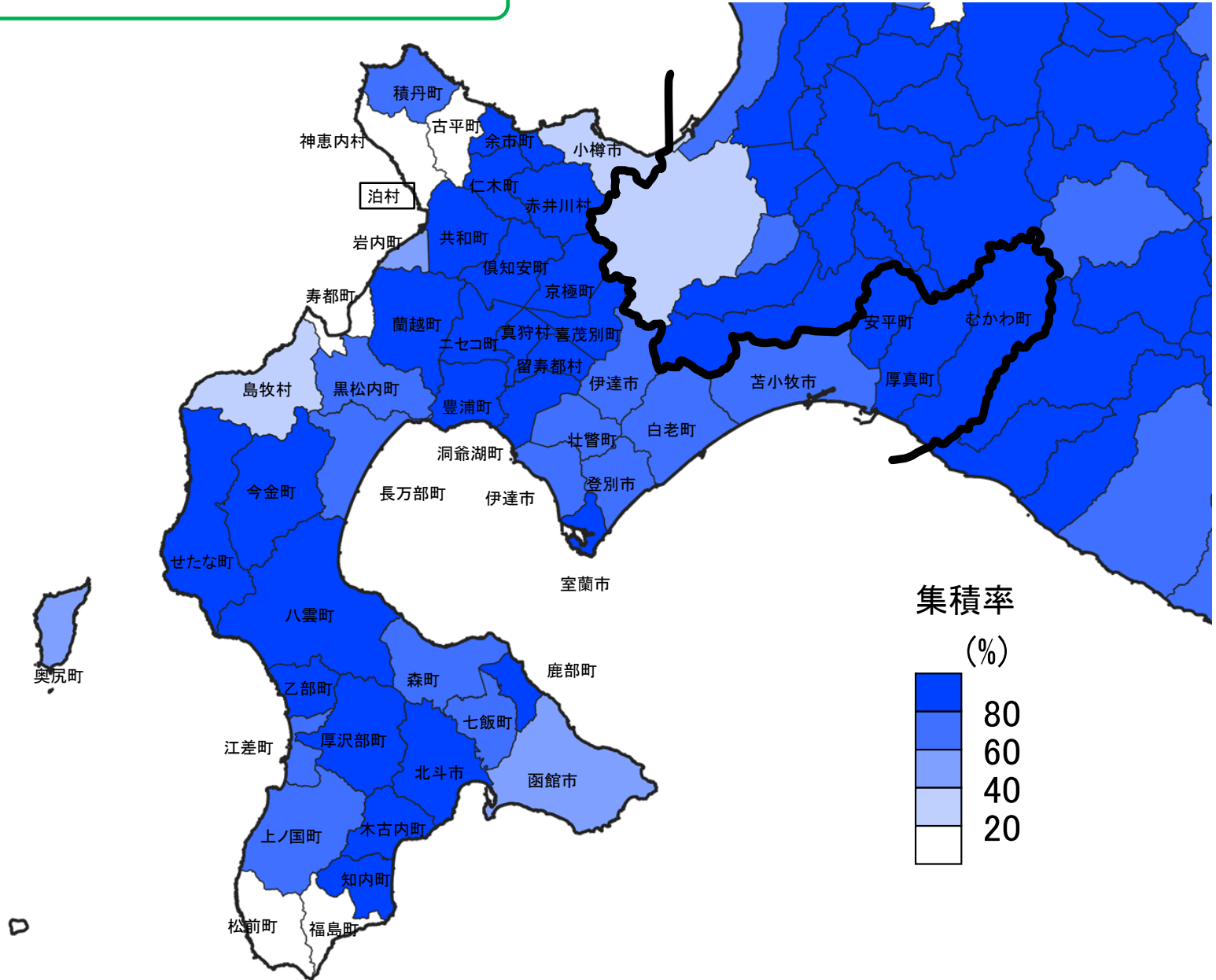
集積率(道全体)

H26.3末	R7.3末	R8.3末
86.7%	92.5%	92.9%

農地中間管理事業の実施状況(R8.3末)

全市町村数	179市町村
農地中間管理事業実施市町村数	158市町村

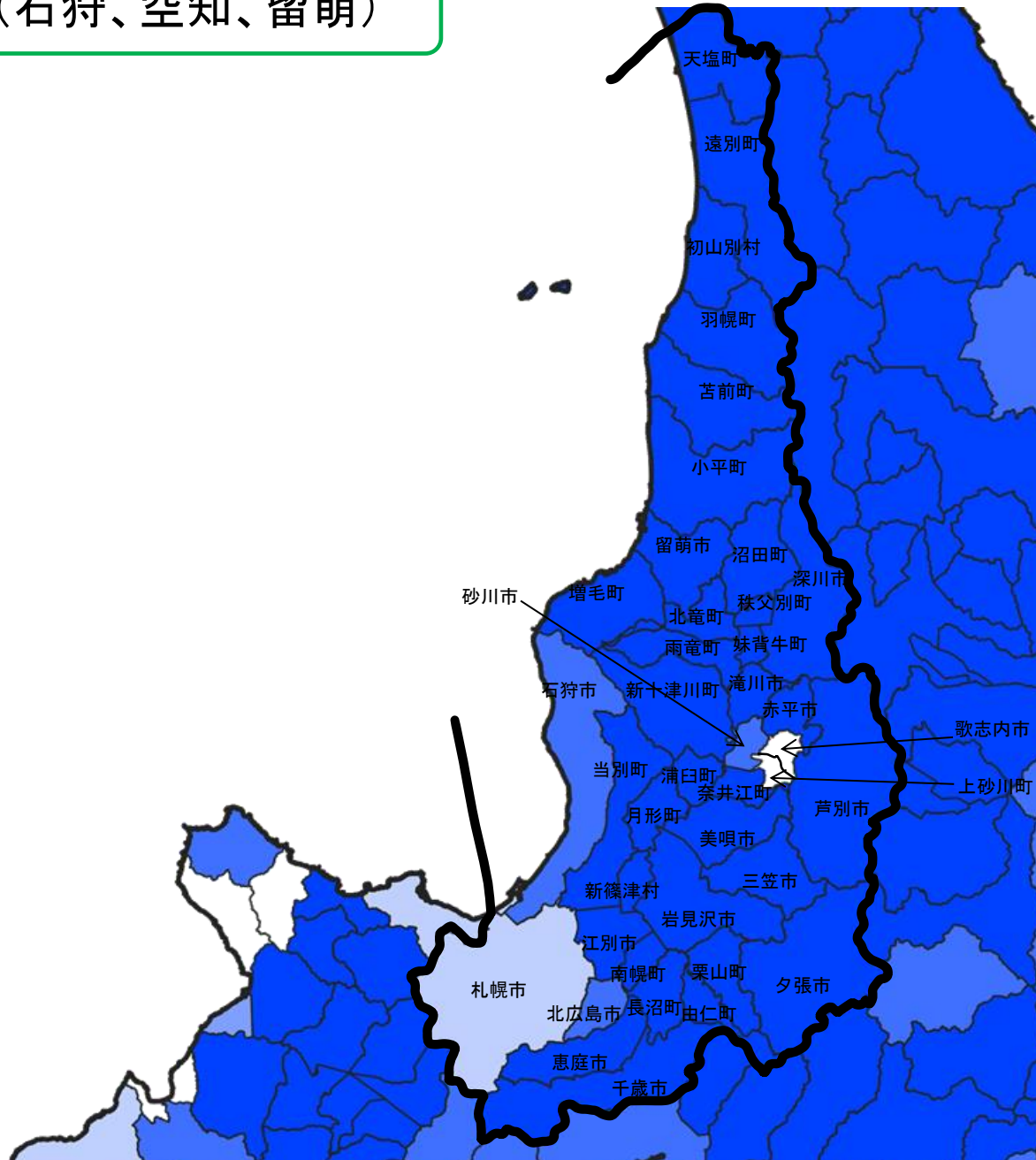
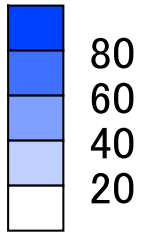
# 北海道(後志、檜山、渡島、胆振)



※四角囲みの市町村は農地がなく、農地中間管理事業が実施できない市町村(1)

# 北海道(石狩、空知、留萌)

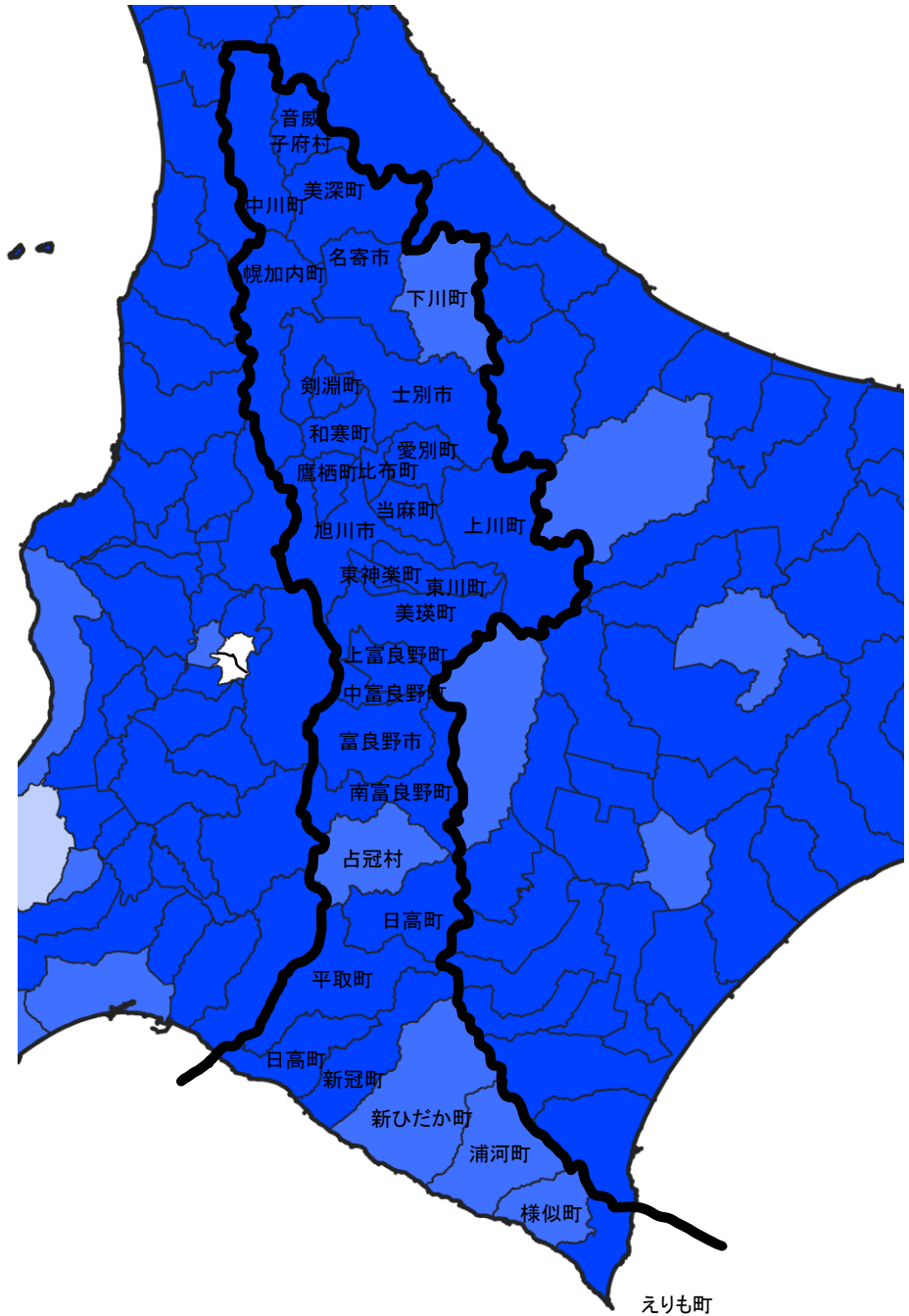
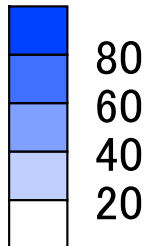
集積率  
(%)



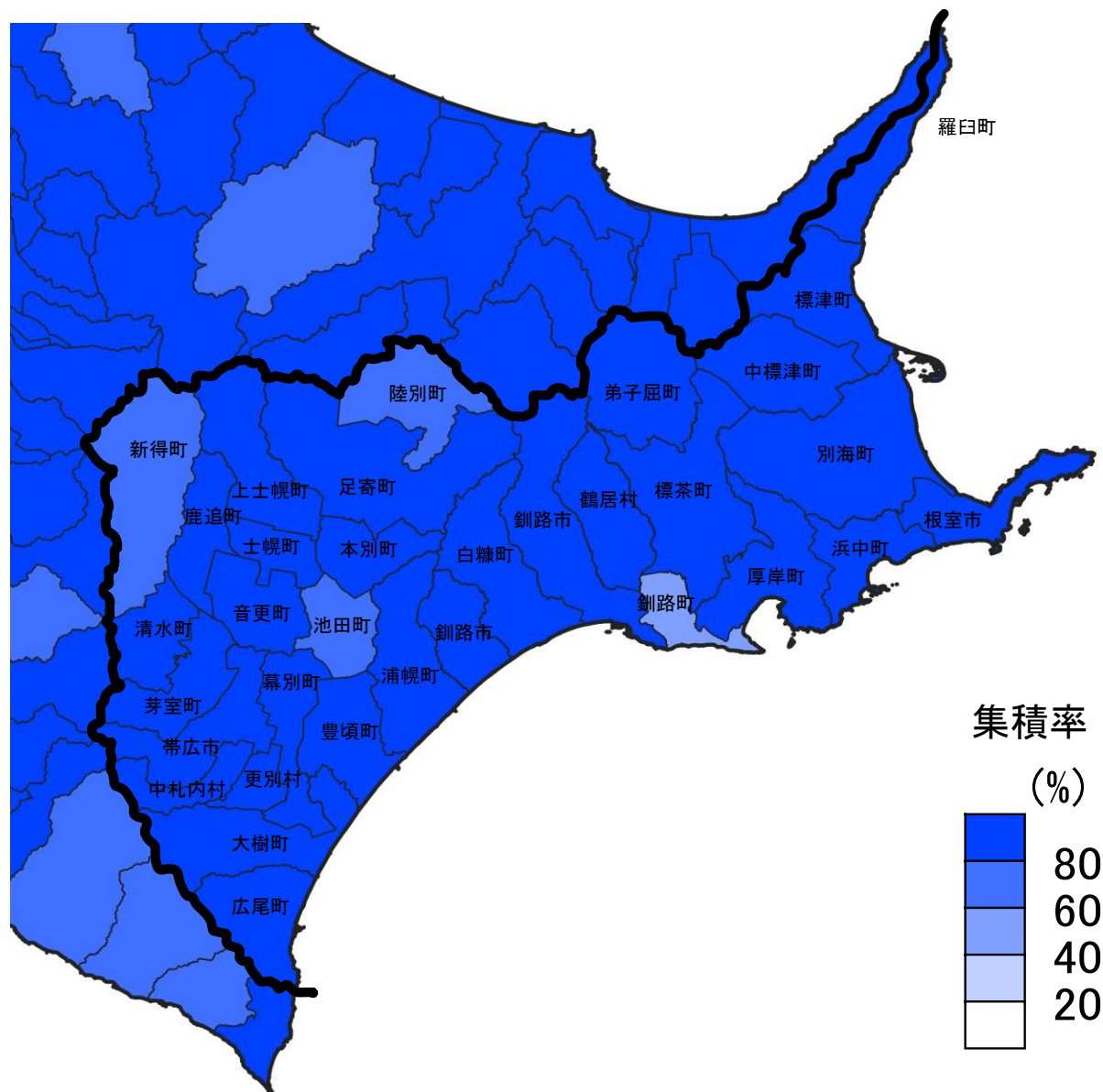
# 北海道(上川、日高)

集積率

(%)



# 北海道(十勝、釧路、根室)



# 北海道(宗谷、オホーツク)

