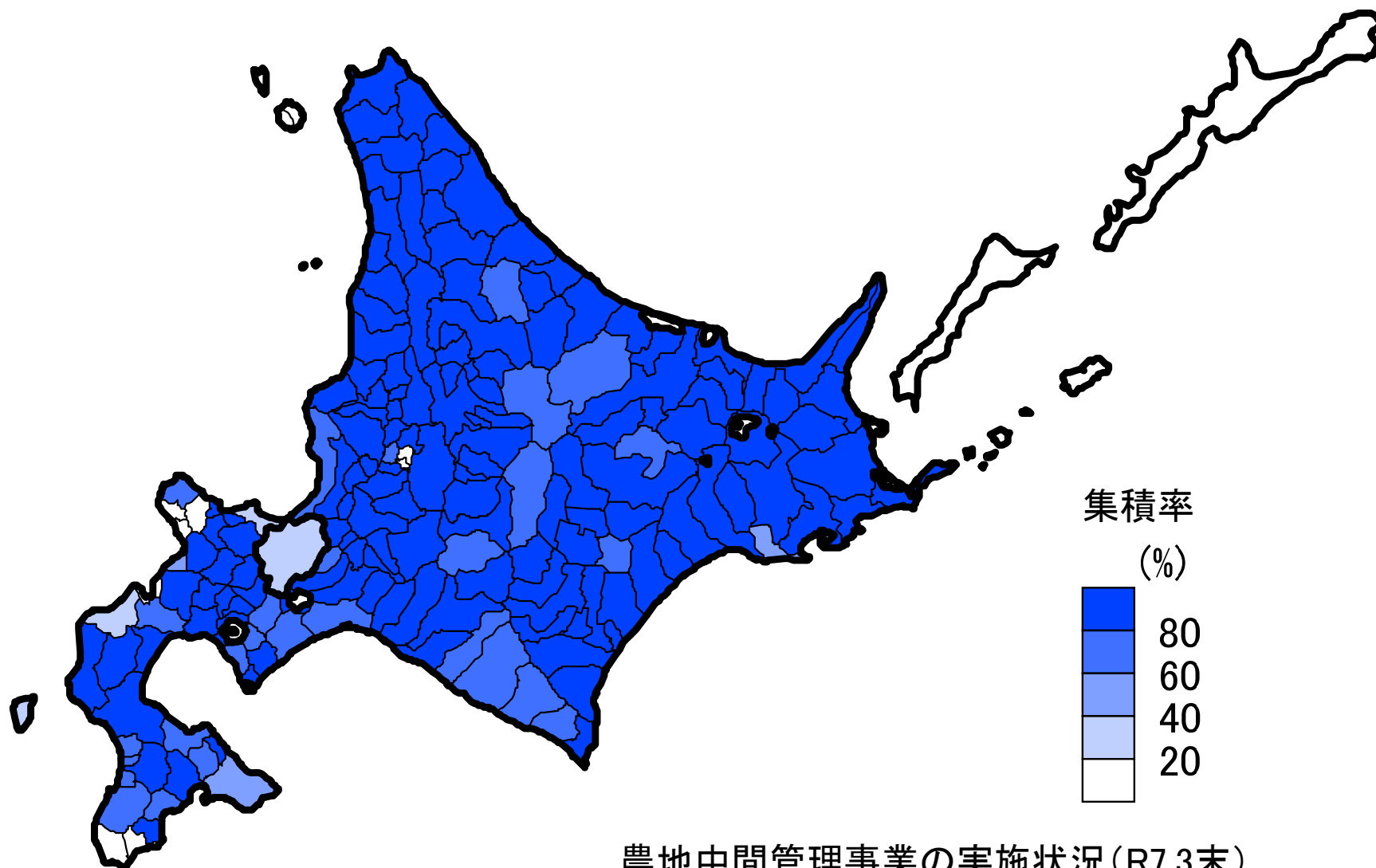


日本全国及び 各都道府県の農地集積の状況

令和7年3月末現在

北海道



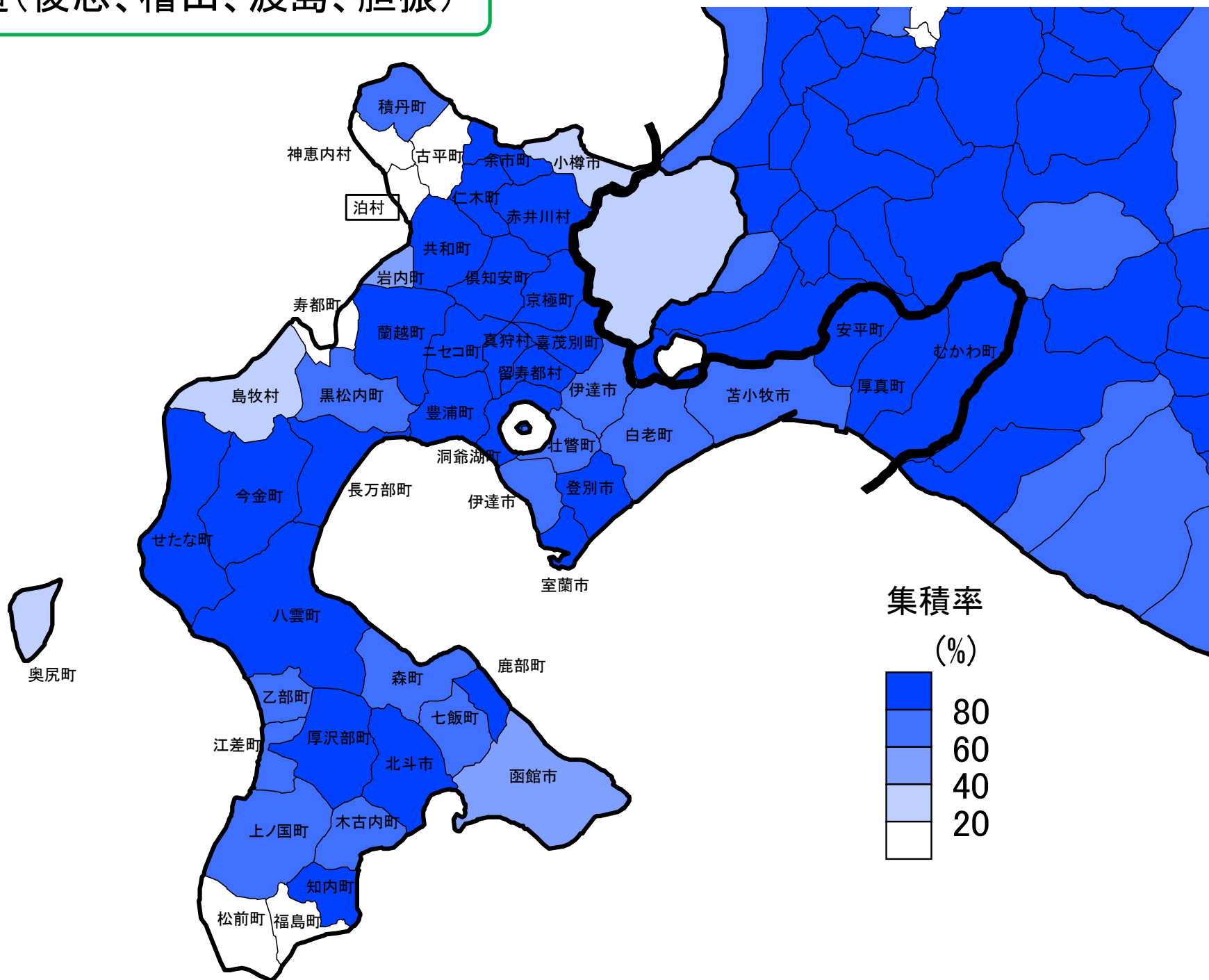
集積率(道全体)

H26.3末	R6.3末	R7.3末
86.7%	91.8%	92.5%

農地中間管理事業の実施状況(R7.3末)

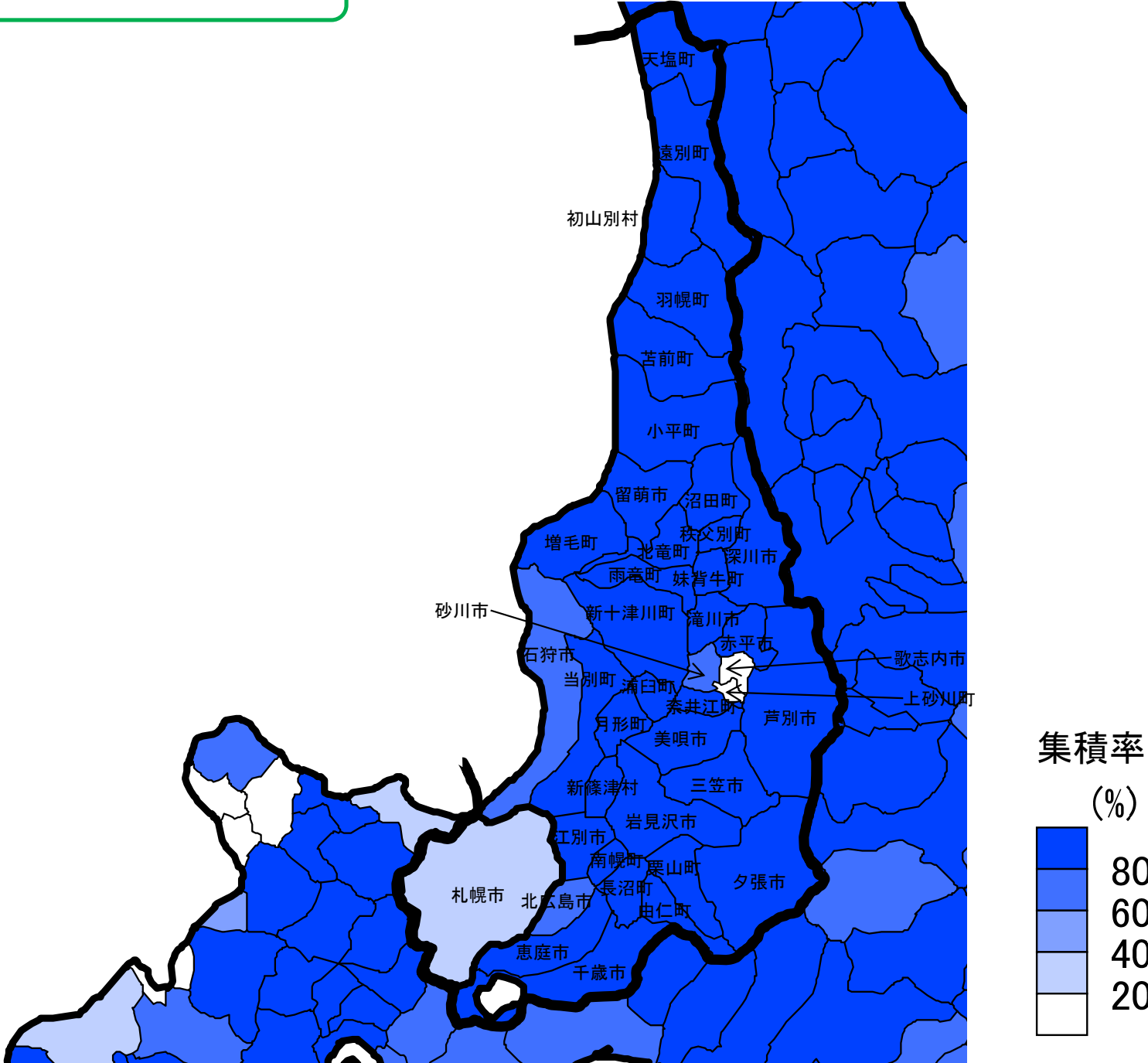
全市町村数	179市町村
農地中間管理事業実施市町村数	114市町村

北海道(後志、檜山、渡島、胆振)

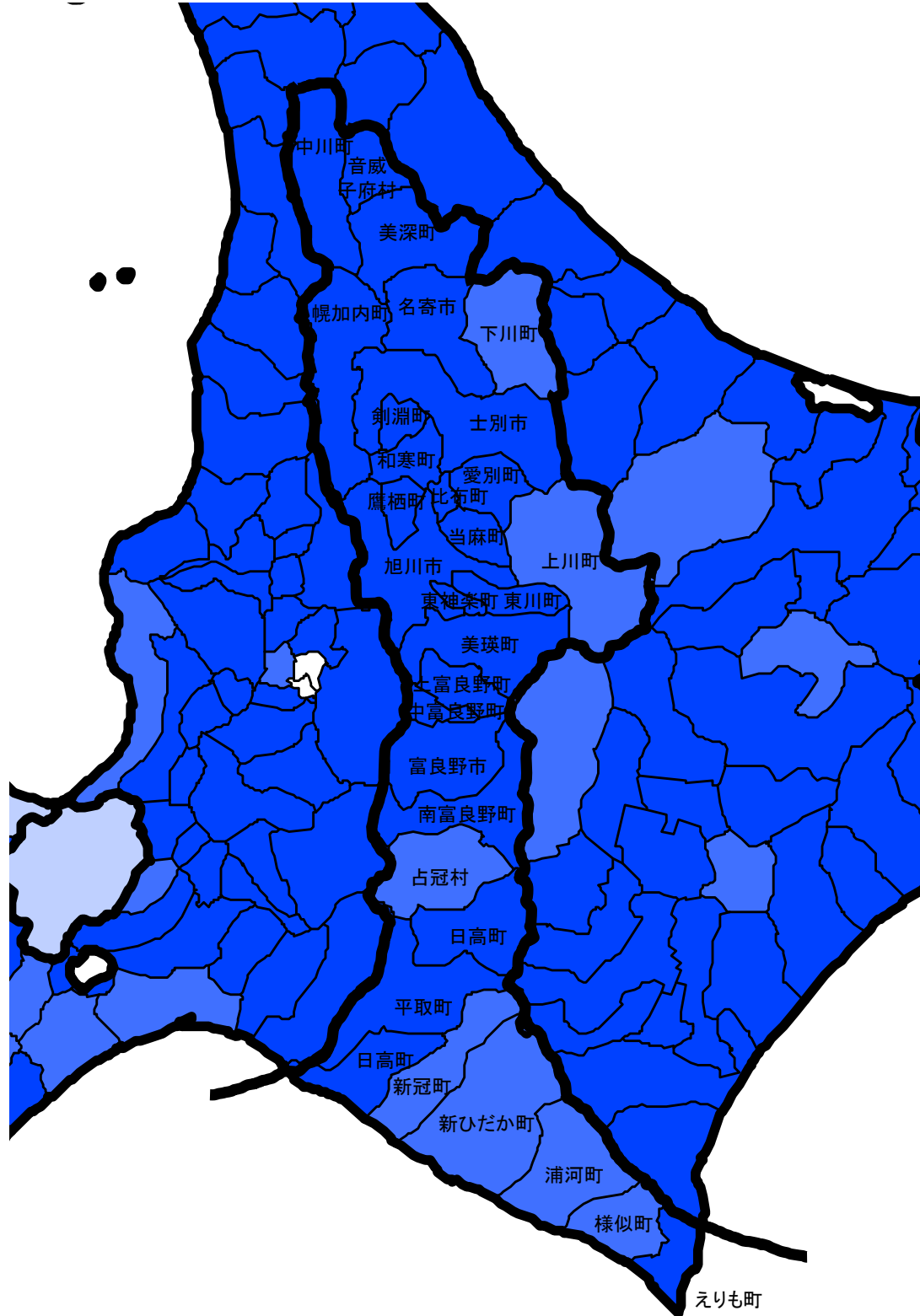
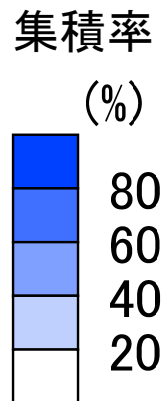


※四角囲みの市町村は農地がなく、農地中間管理事業が実施できない市町村(1)

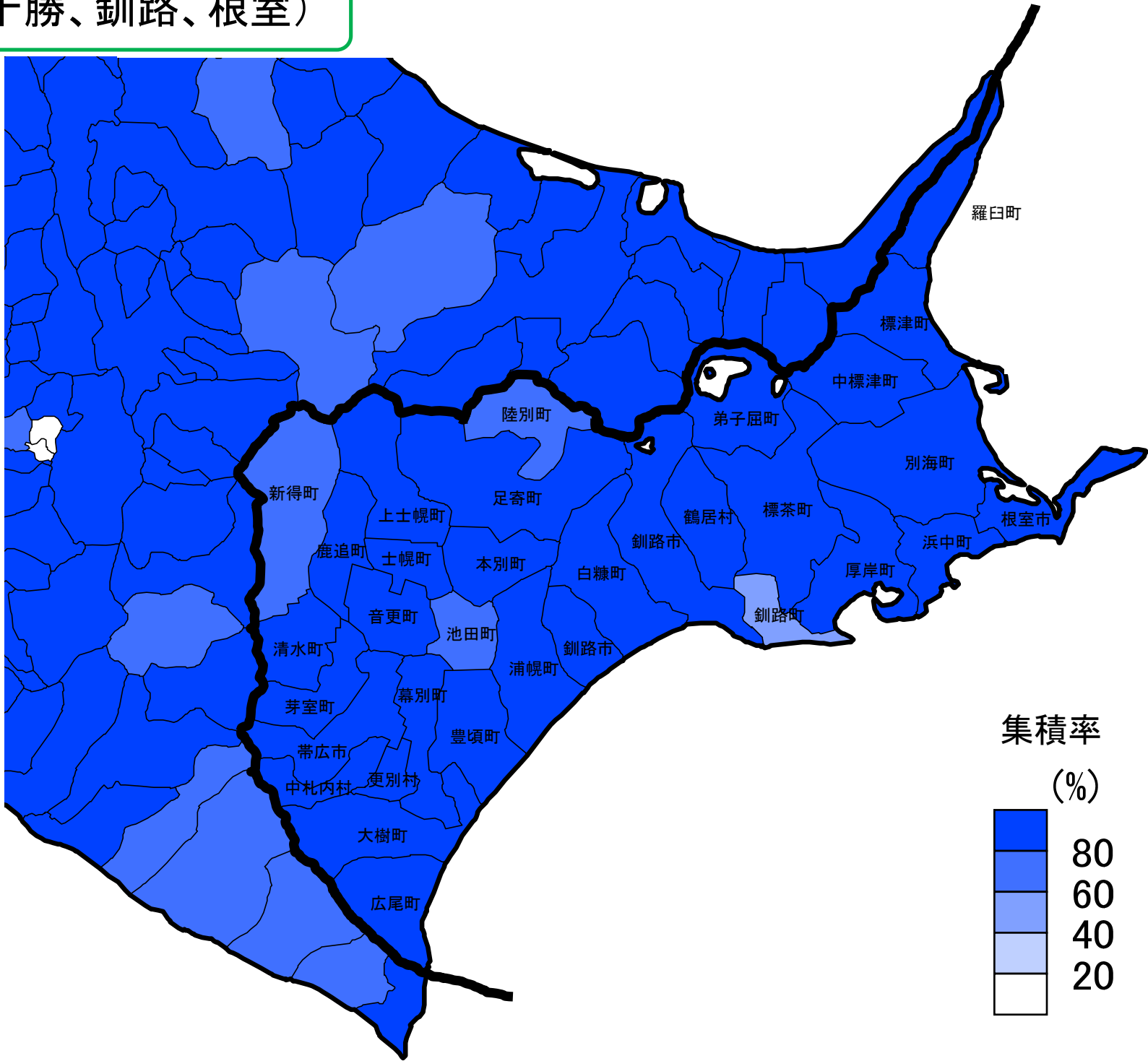
北海道(石狩、空知、留萌)



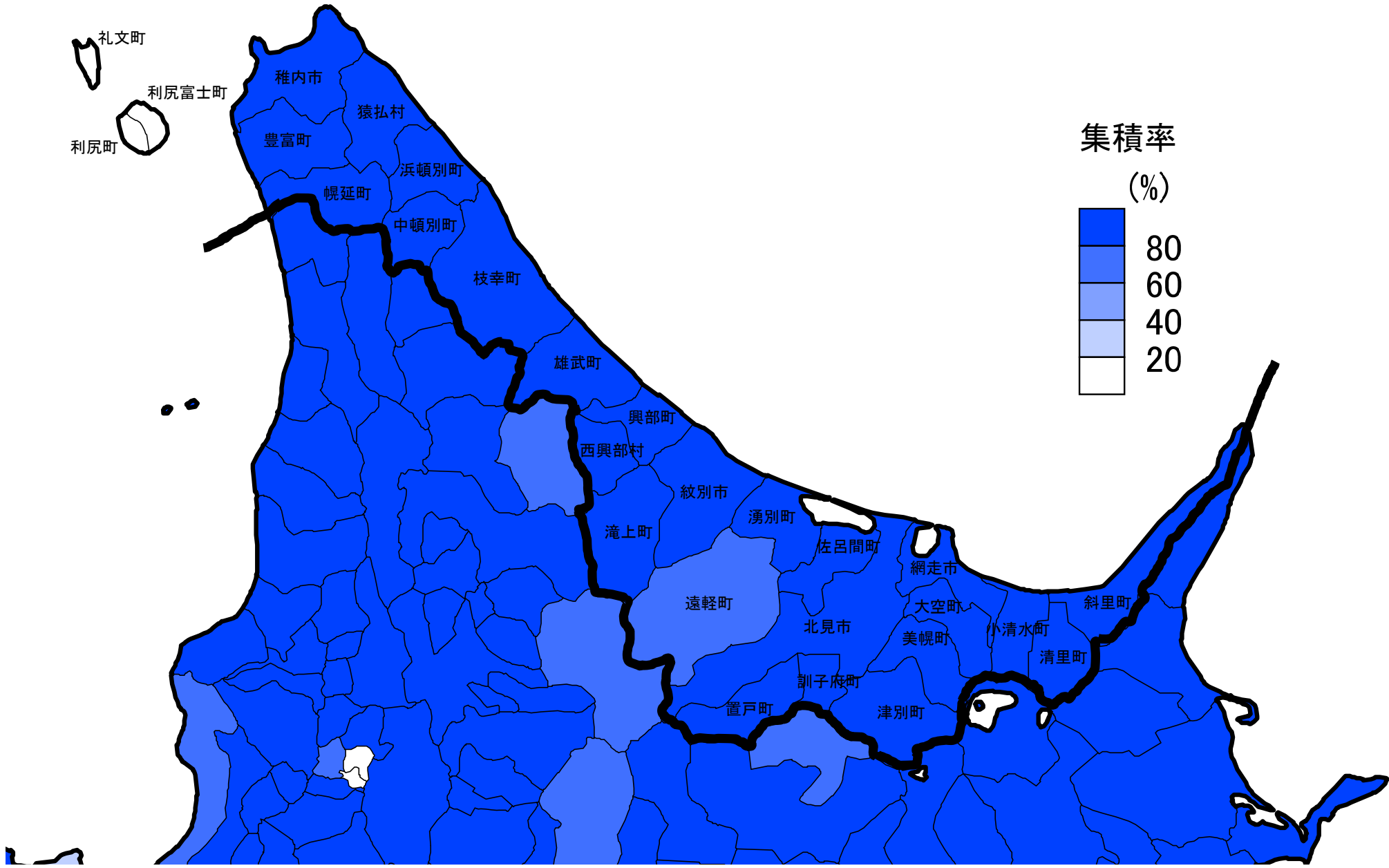
北海道(上川、日高)



北海道(十勝、釧路、根室)



北海道(宗谷、オホーツク)



青森県

集積率(県全体)

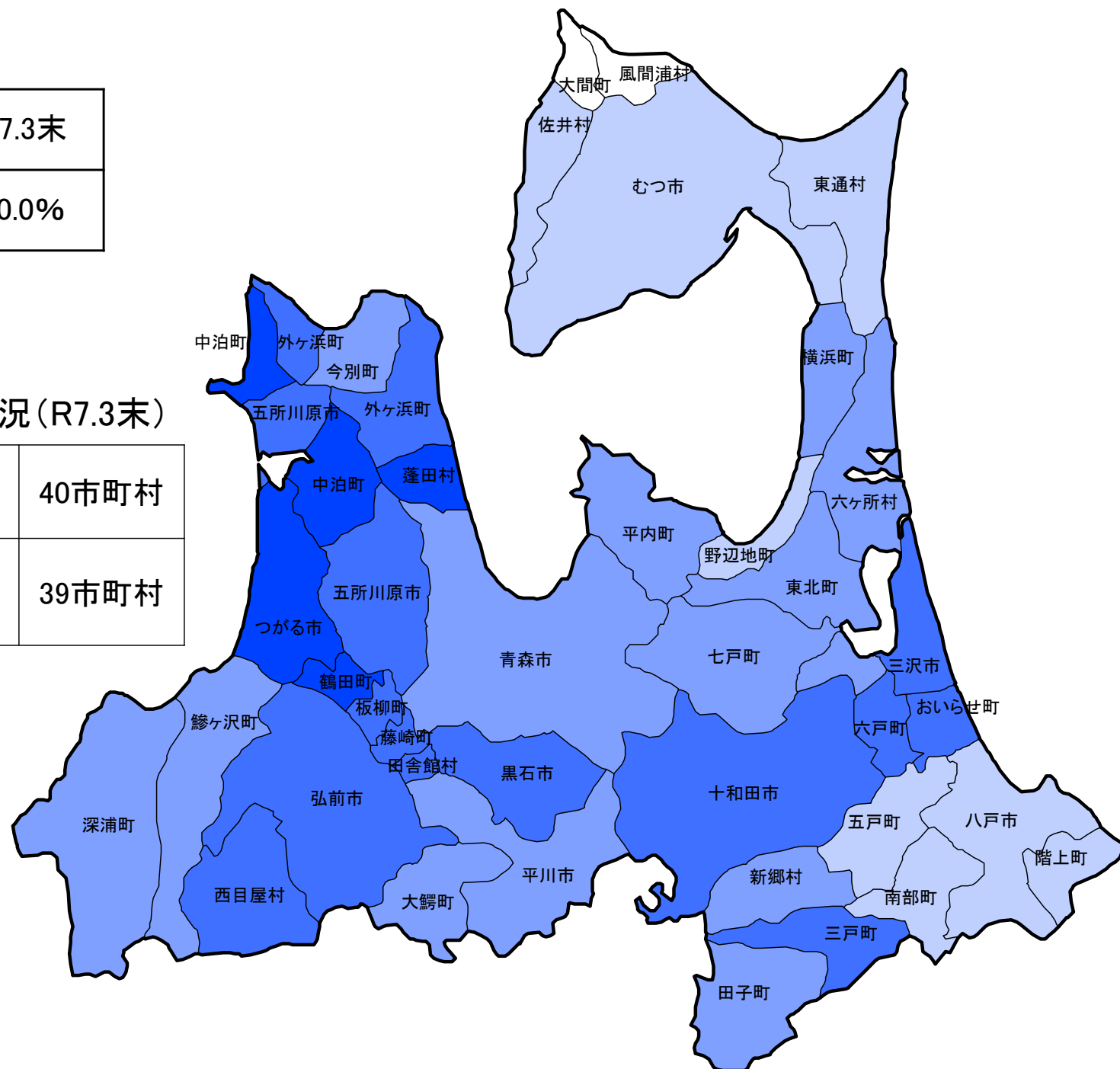
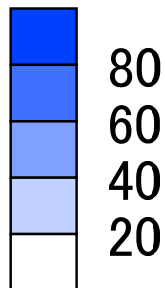
H26.3末	R6.3末	R7.3末
43.4%	58.5%	60.0%

農地中間管理事業の実施状況(R7.3末)

全市町村数	40市町村
農地中間管理事業実施市町村数	39市町村

集積率

(%)



岩手県

集積率(県全体)

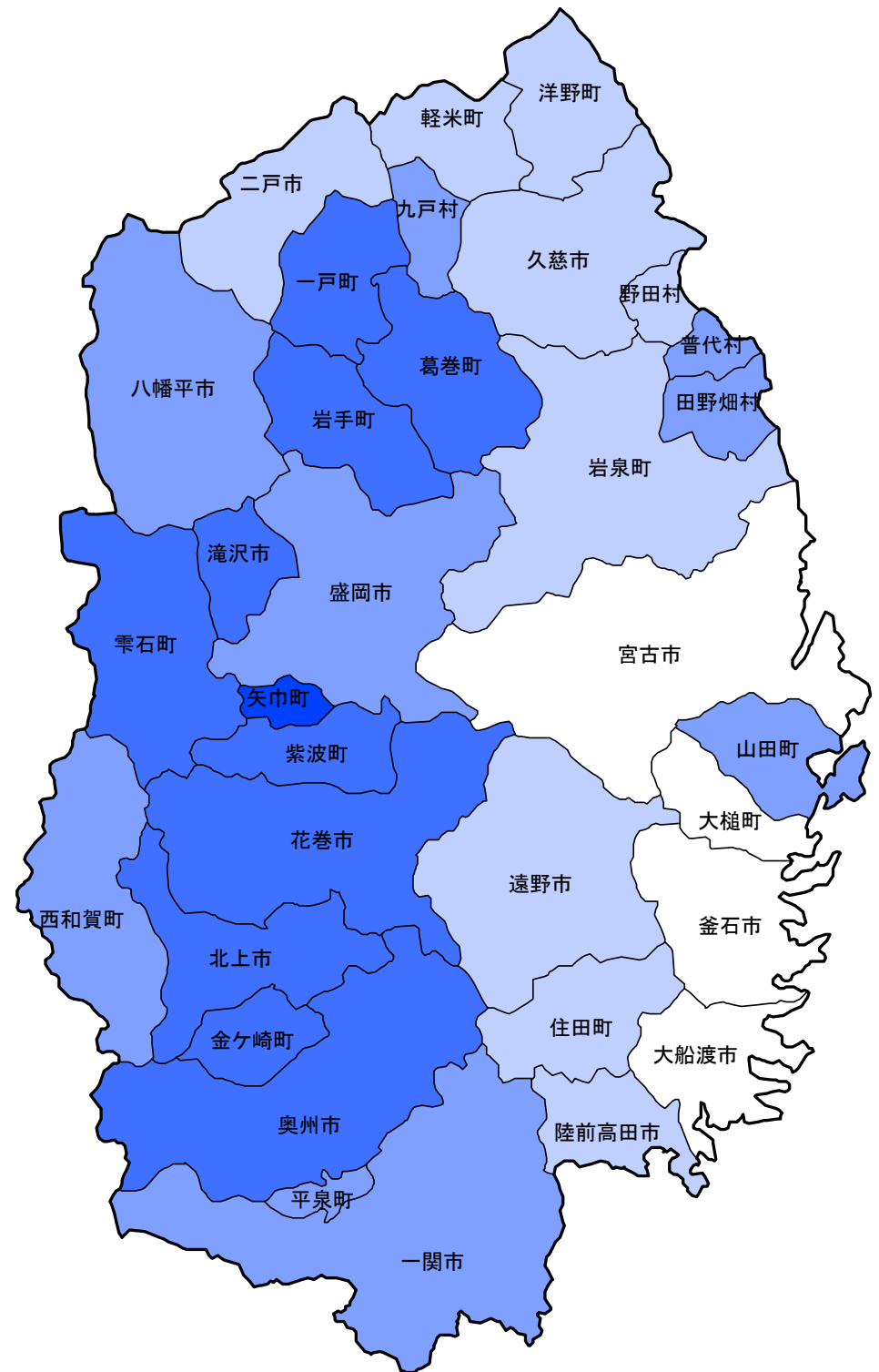
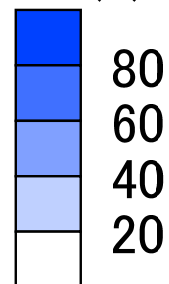
H26.3末	R6.3末	R7.3末
45.7%	55.3%	56.0%

農地中間管理事業の実施状況(R7.3末)

全市町村数	33市町村
農地中間管理事業実施市町村数	32市町村

集積率

(%)



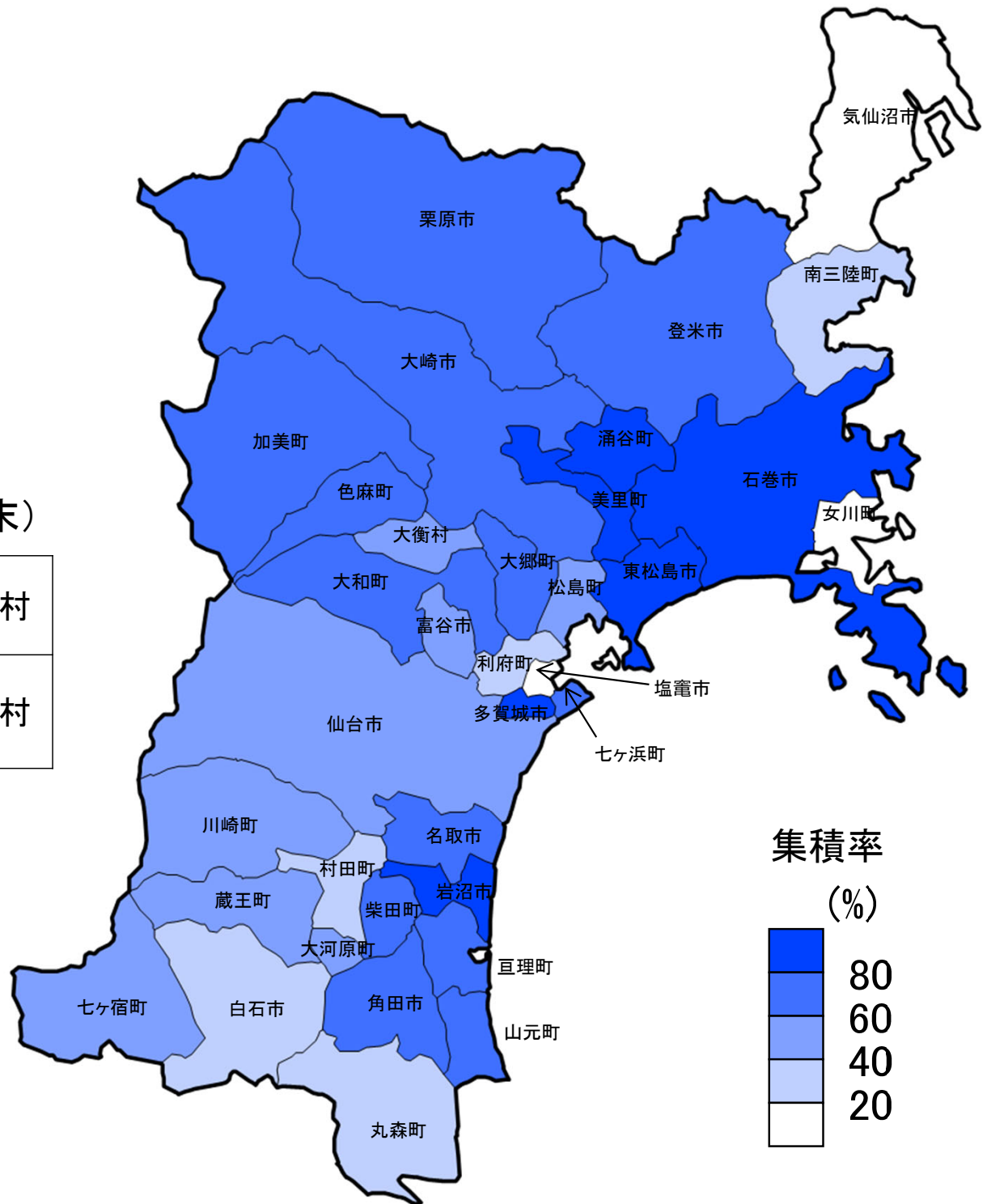
宮城県

集積率(県全体)

H26.3末	R6.3末	R7.3末
47.0%	63.9%	65.5%

農地中間管理事業の実施状況(R7.3末)

全市町村数	35市町村
農地中間管理事業実施市町村数	33市町村



秋田県

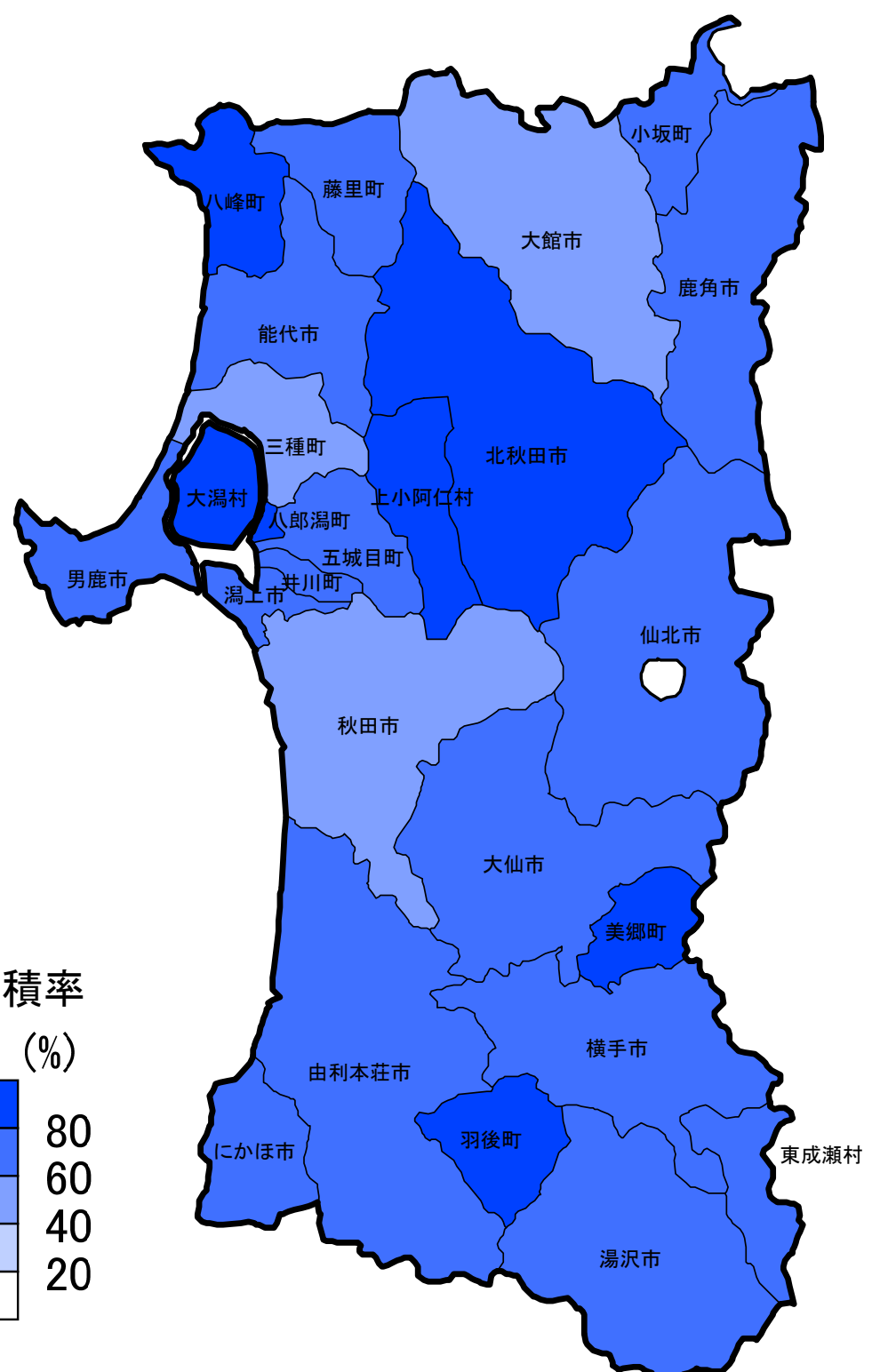
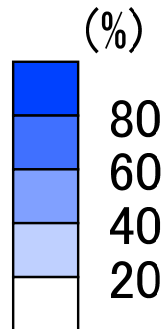
集積率(県全体)

H26.3末	R6.3末	R7.3末
59.0%	71.2%	71.6%

農地中間管理事業の実施状況(R7.3末)

全市町村数	25市町村
農地中間管理事業実施市町村数	25市町村

集積率



山形県

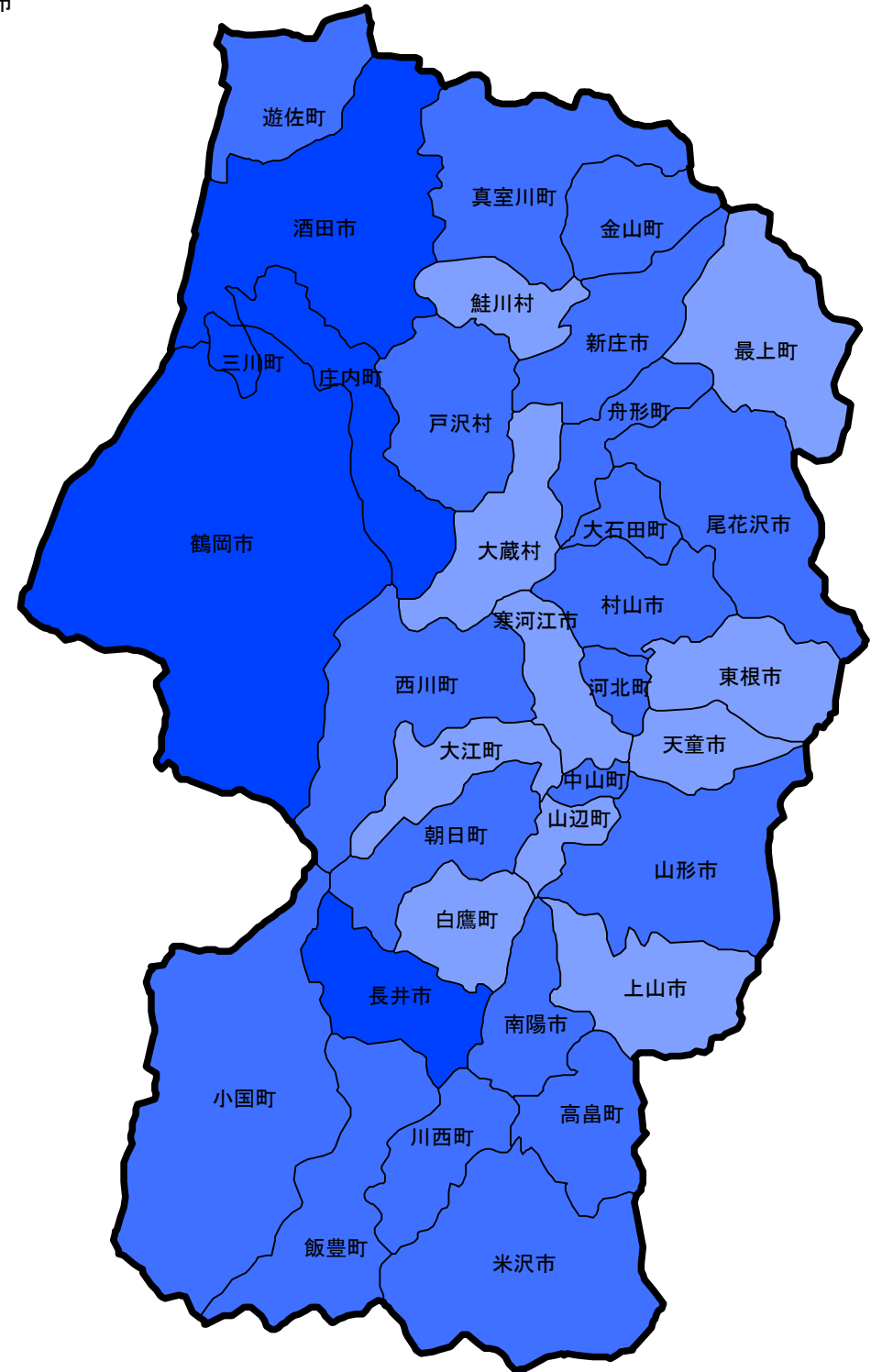


集積率(県全体)

H26.3末	R6.3末	R7.3末
50.0%	71.1%	71.9%

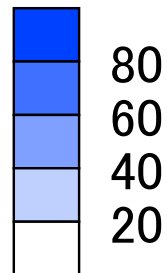
農地中間管理事業の実施状況(R7.3末)

全市町村数	35市町村
農地中間管理事業実施市町村数	35市町村



集積率

(%)



福島県

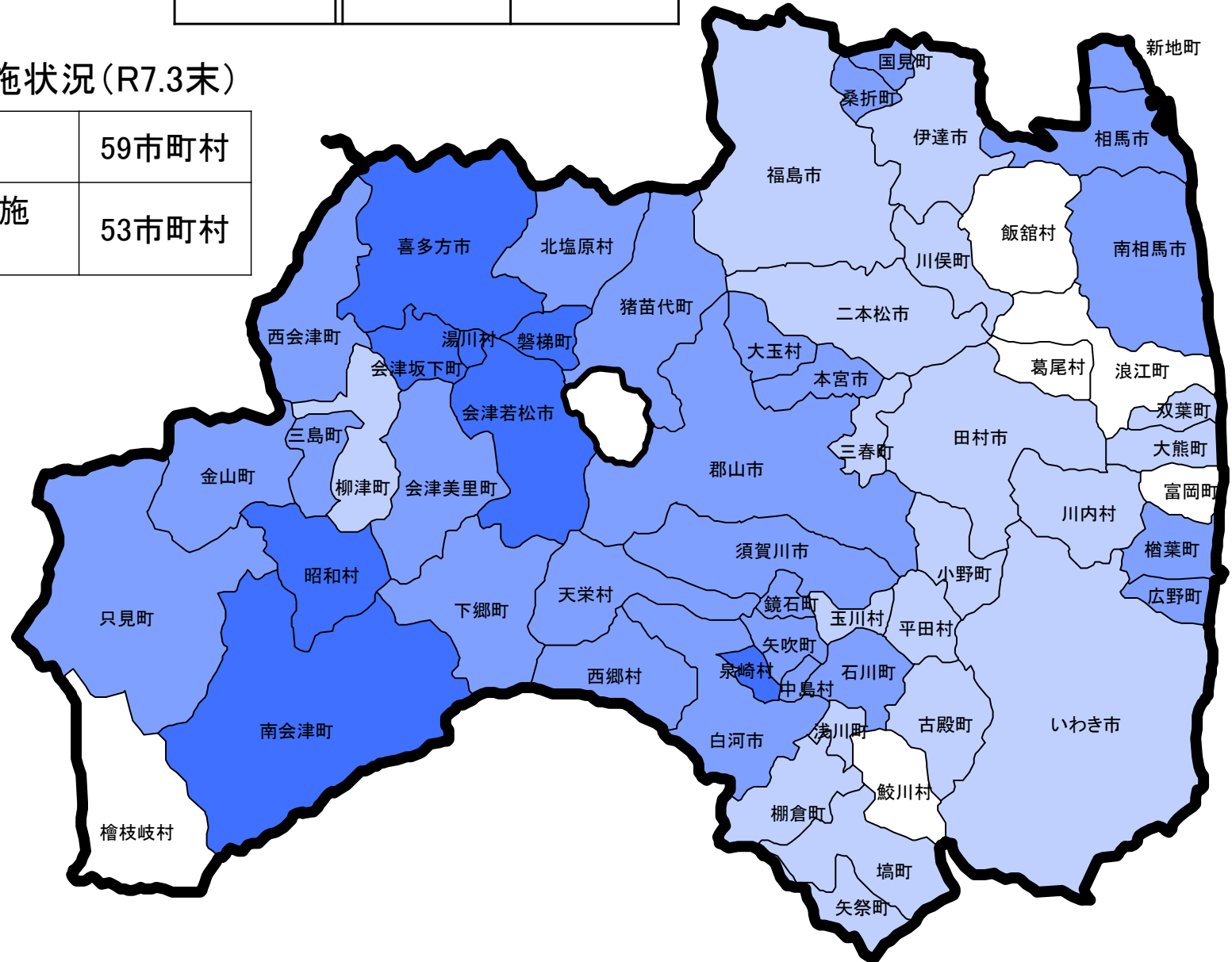
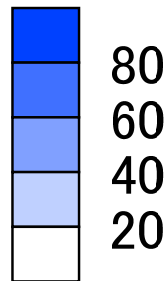
集積率(県全体)

H26.3末	R6.3末	R7.3末
24.6%	41.7%	44.5%

農地中間管理事業の実施状況(R7.3末)

全市町村数	59市町村
農地中間管理事業実施市町村数	53市町村

集積率 (%)

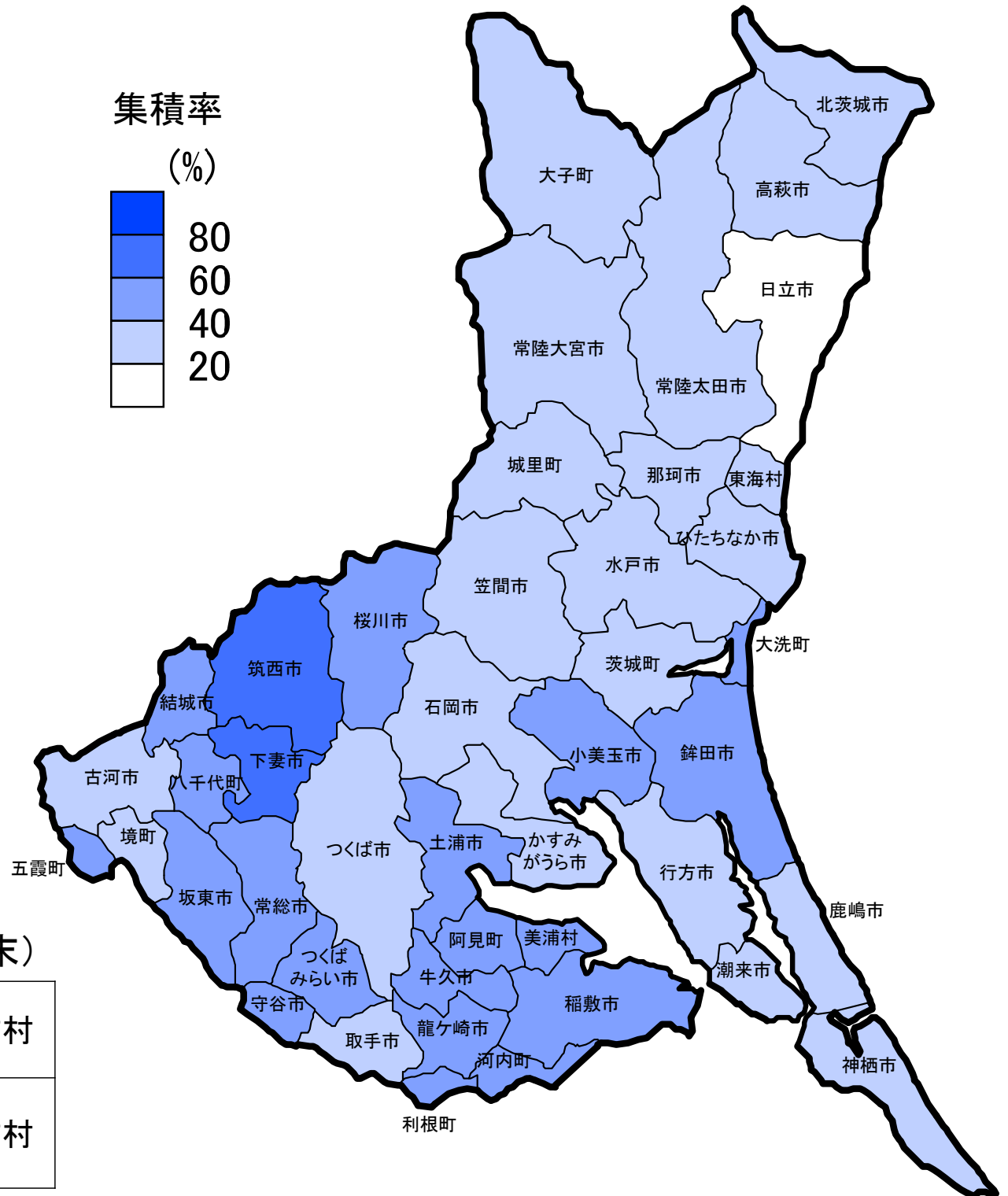
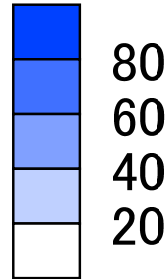


茨城県

集積率(県全体)

H26.3末	R6.3末	R7.3末
23.6%	41.3%	42.3%

集積率
(%)



農地中間管理事業の実施状況(R7.3末)

全市町村数	44市町村
農地中間管理事業実施市町村数	44市町村

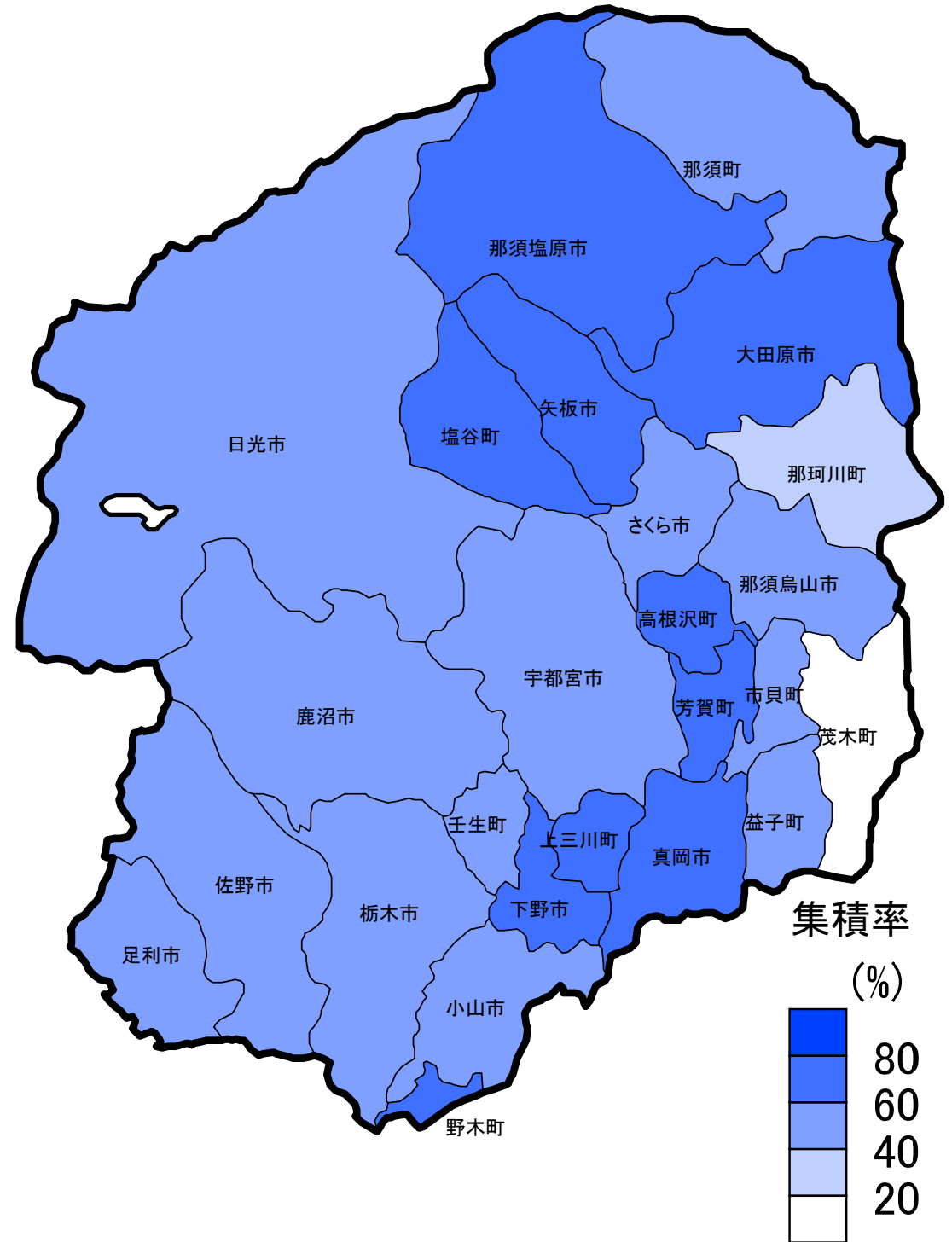
栃木県

集積率(県全体)

H26.3末	R6.3末	R7.3末
40.4%	54.5%	56.8%

農地中間管理事業の実施状況(R7.3末)

全市町村数	25市町村
農地中間管理事業実施市町村数	25市町村

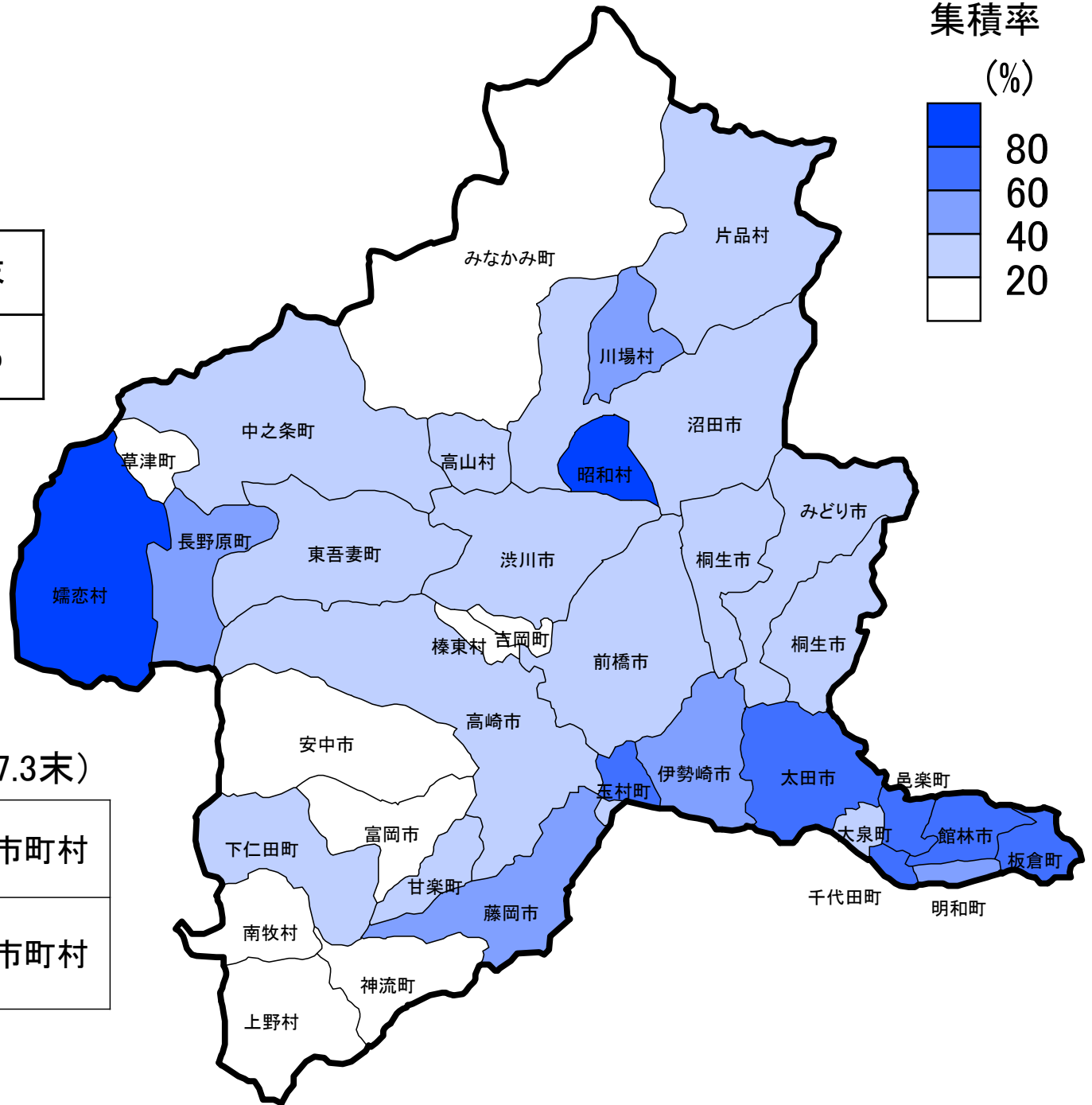
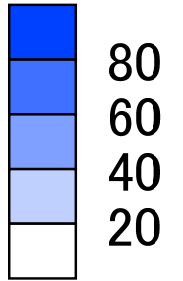


群馬県

集積率(県全体)

H26.3末	R6.3末	R7.3末
28.9%	43.8%	44.1%

集積率 (%)



農地中間管理事業の実施状況(R7.3末)

全市町村数	35市町村
農地中間管理事業実施市町村数	33市町村

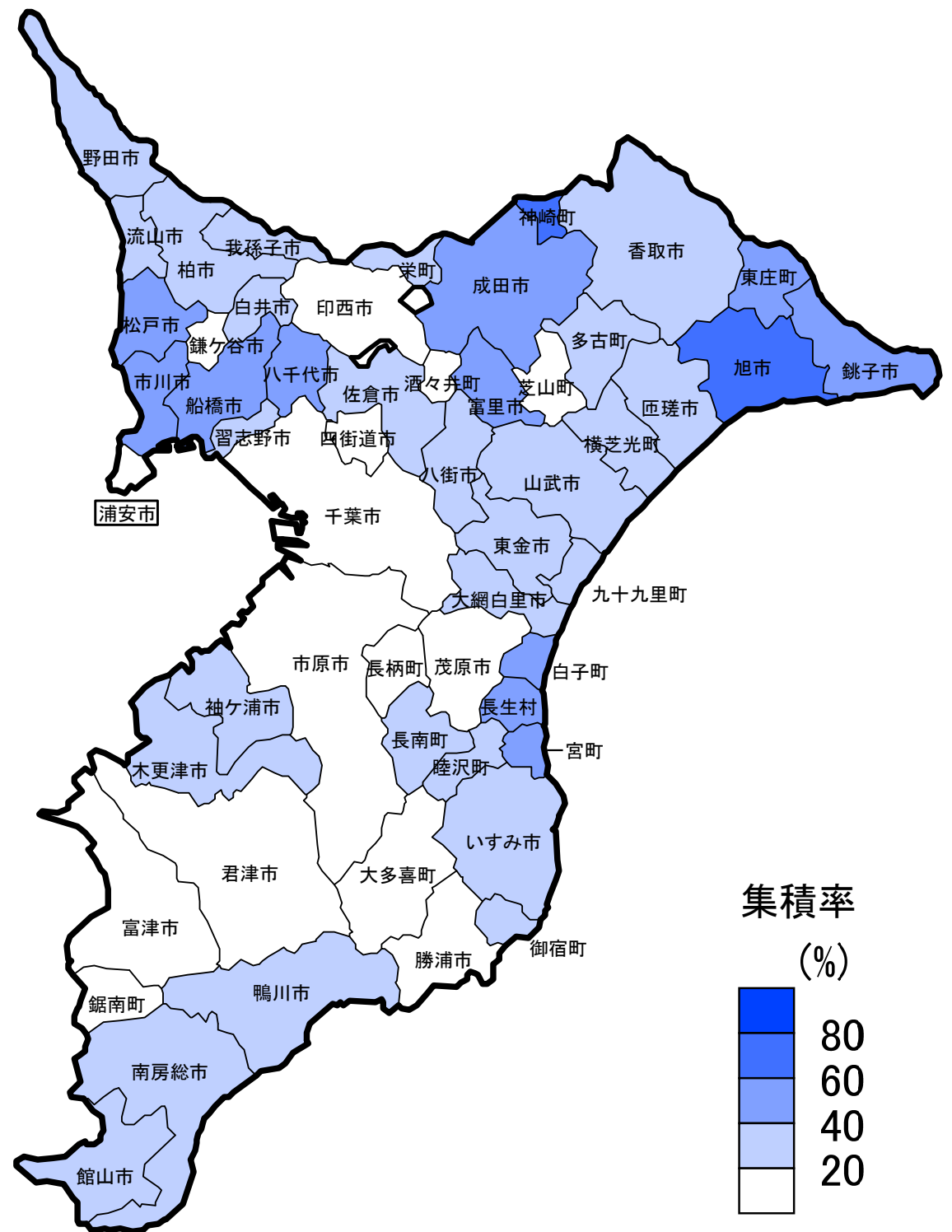
千葉県

集積率(県全体)

H26.3末	R6.3末	R7.3末
19.9%	30.5%	31.7%

農地中間管理事業の実施状況(R7.3末)

全市町村数	54市町村
農地中間管理事業実施市町村数	53市町村



※四角囲みの市町村は農地がなく、農地中間管理事業が実施できない市町村(1)

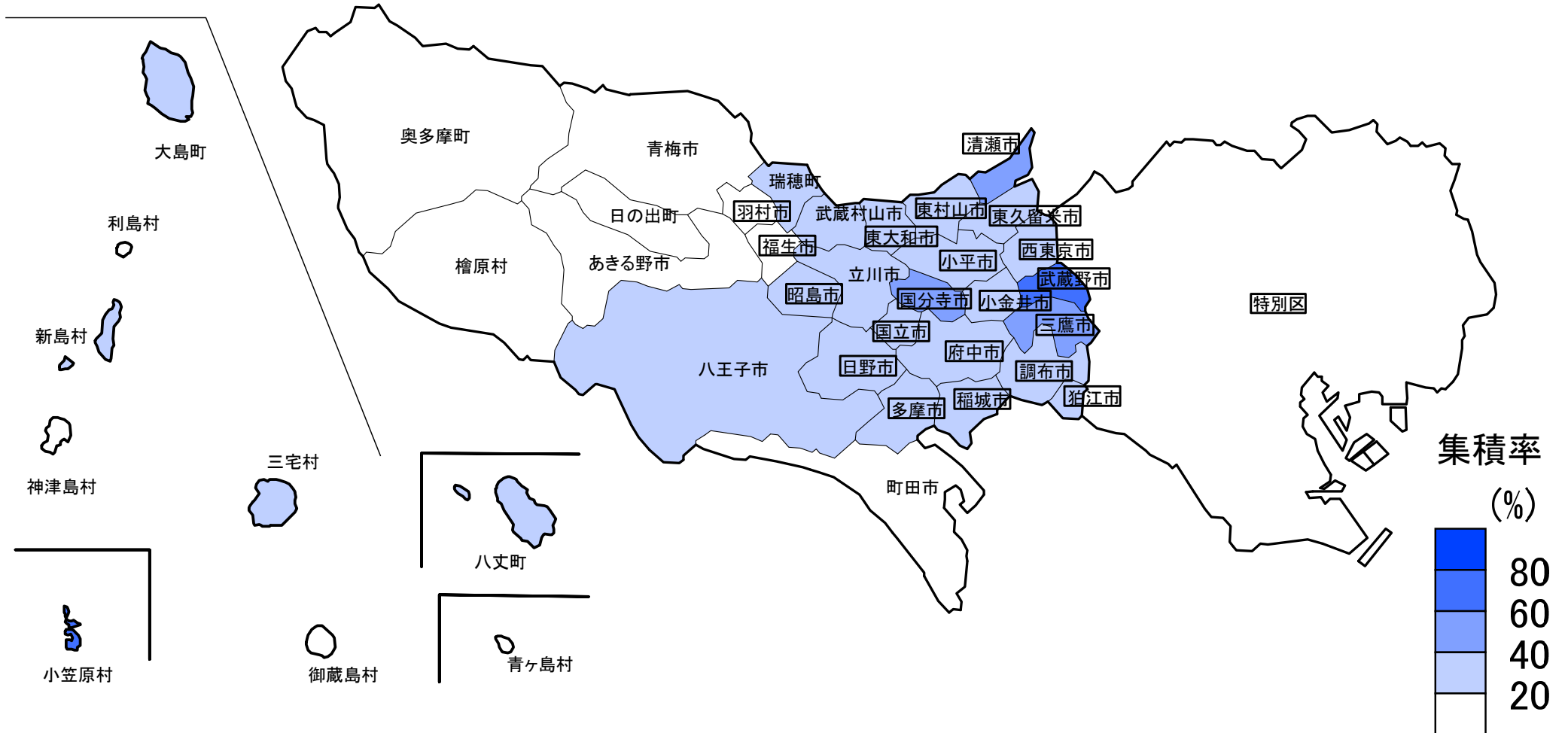
東京都

集積率(都全体)

H26.3末	R6.3末	R7.3末
20.8%	26.1%	26.7%

農地中間管理事業の実施状況(R7.3末)

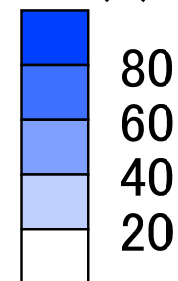
全市区町村数	40市区町村
農地中間管理事業実施市町村数	14市町村



※四角囲みの市区町村は市街化区域外に農地がなく、農地中間管理事業が実施できない市区町村(21)

神奈川県

集積率 (%)

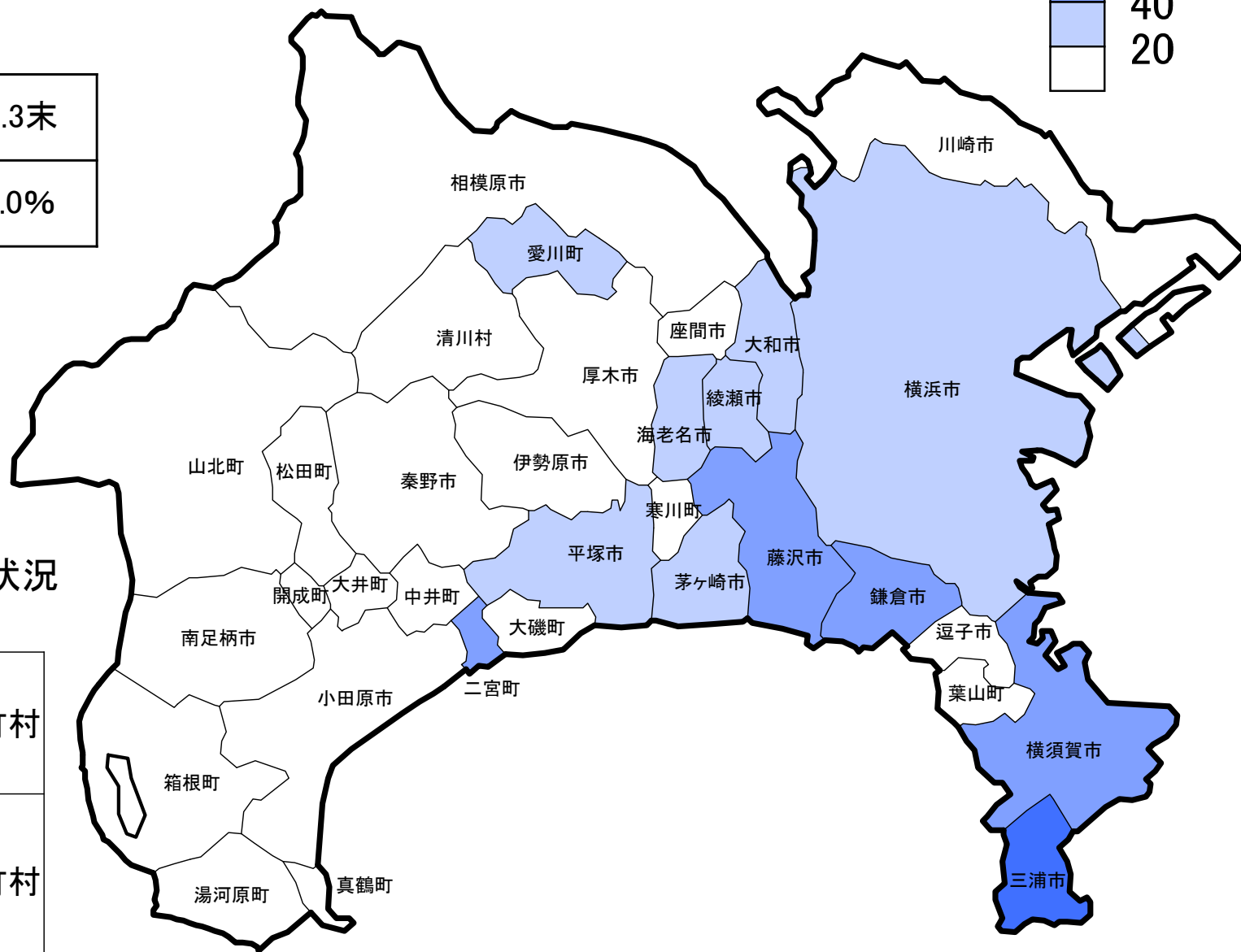


集積率(県全体)

H26.3末	R6.3末	R7.3末
19.4%	22.2%	23.0%

農地中間管理事業の実施状況 (R7.3末)

全市町村数	33市町村
農地中間管理事業 実施市町村数	30市町村



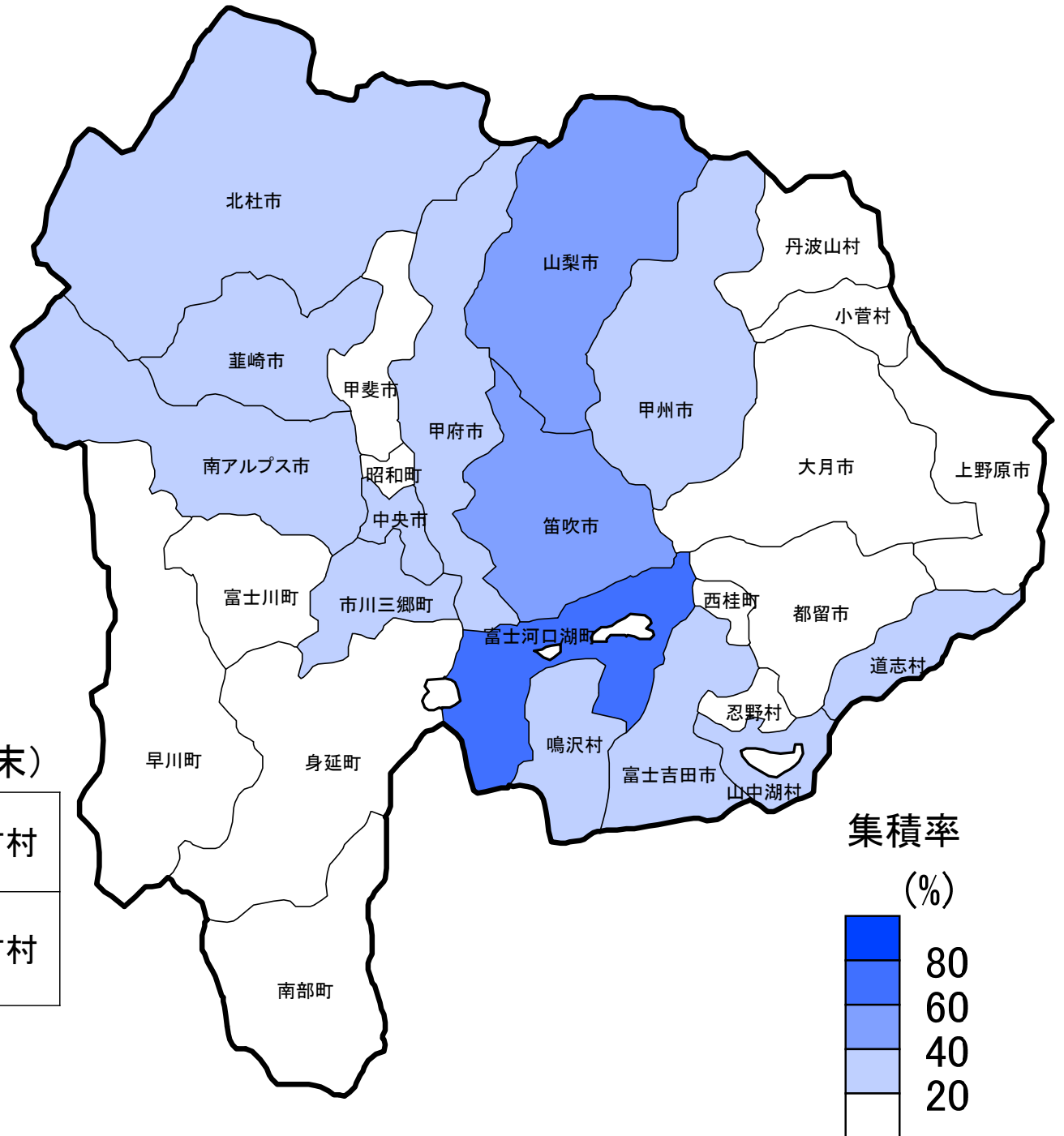
山梨県

集積率(県全体)

H26.3末	R6.3末	R7.3末
15.7%	28.8%	30.3%

農地中間管理事業の実施状況(R7.3末)

全市町村数	27市町村
農地中間管理事業実施市町村数	25市町村



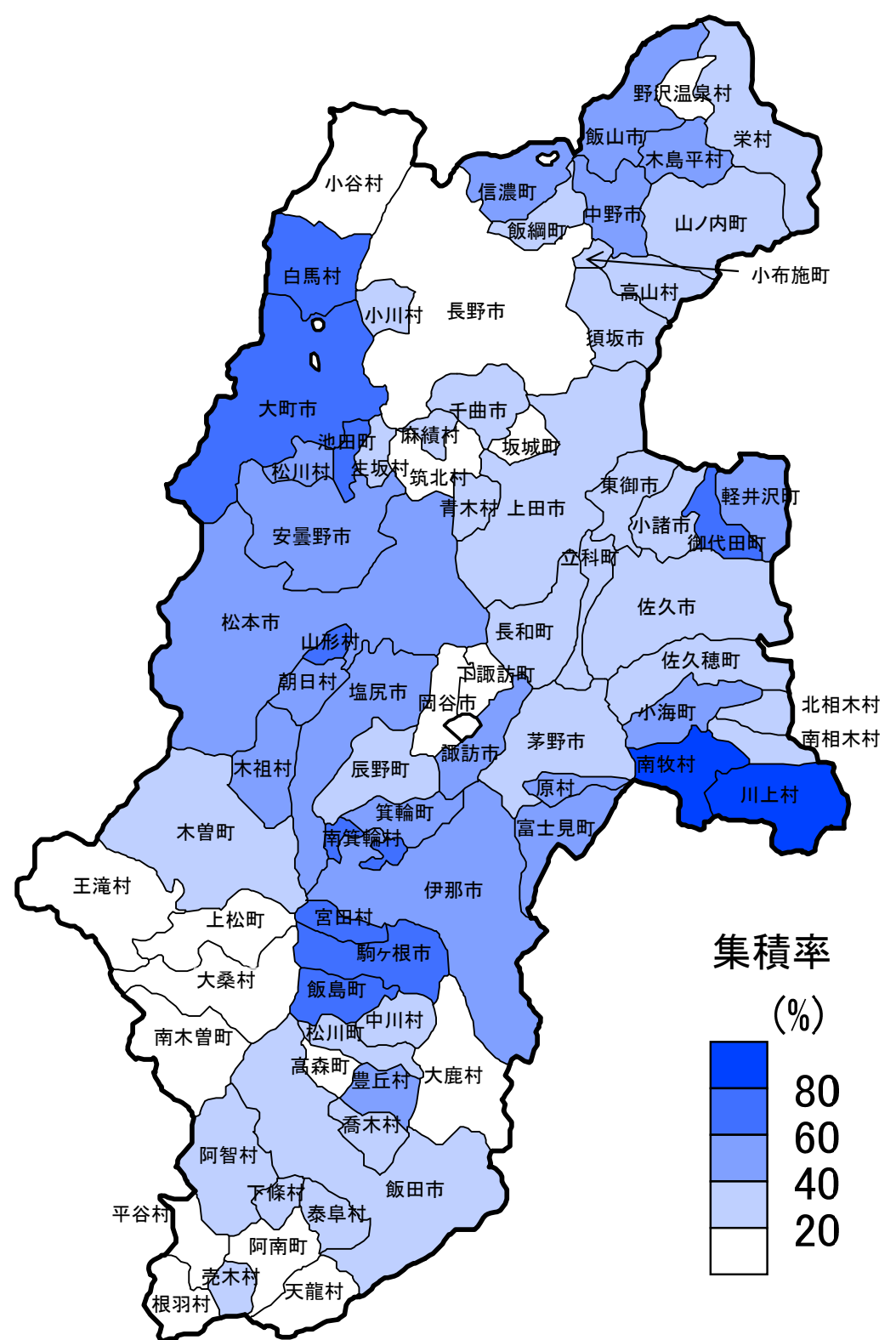
長野県

集積率(県全体)

H26.3末	R6.3末	R7.3末
29.7%	40.7%	42.3%

農地中間管理事業の実施状況(R7.3末)

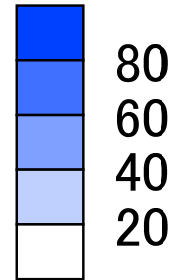
全市町村数	77市町村
農地中間管理事業実施市町村数	70市町村



静岡県

集積率

(%)

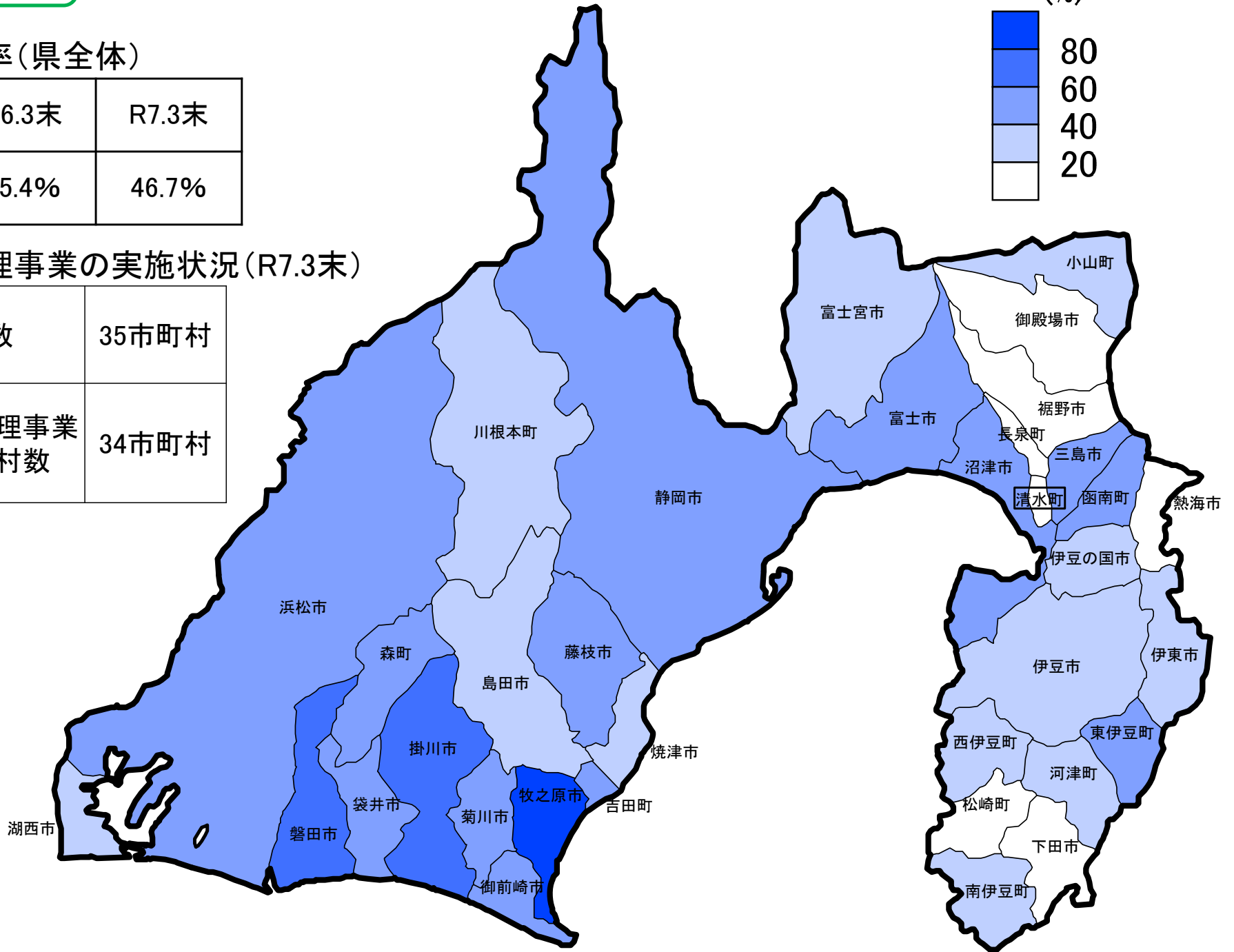


集積率(県全体)

H26.3末	R6.3末	R7.3末
38.3%	45.4%	46.7%

農地中間管理事業の実施状況(R7.3末)

全市町村数	35市町村
農地中間管理事業 実施市町村数	34市町村



※四角囲みの市町村は市街化区域外に農地がなく、農地中間管理事業が実施できない市町村(1)

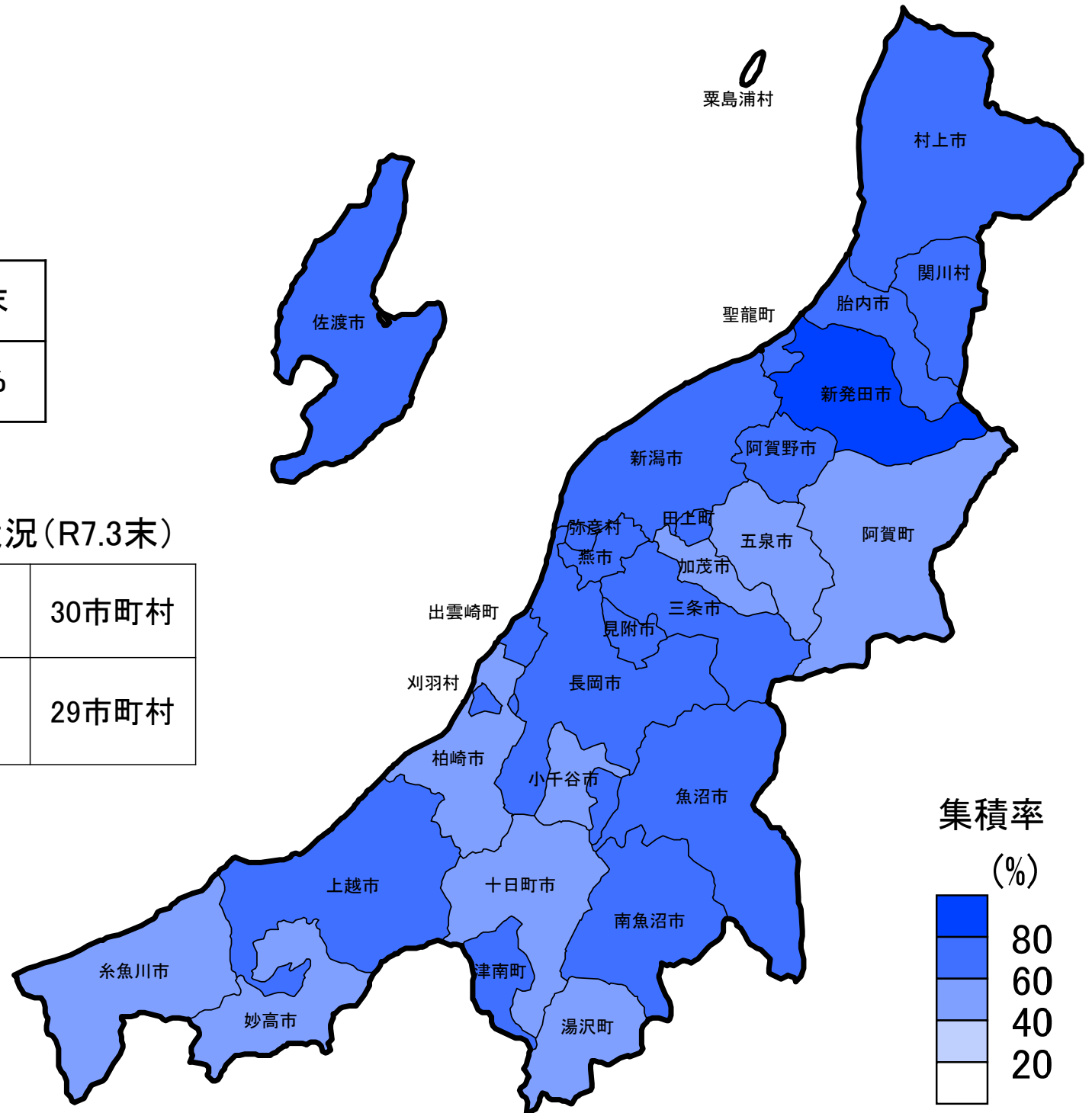
新潟県

集積率(県全体)

H26.3末	R6.3末	R7.3末
52.1%	67.2%	68.3%

農地中間管理事業の実施状況(R7.3末)

全市町村数	30市町村
農地中間管理事業実施市町村数	29市町村



富山県

集積率(県全体)

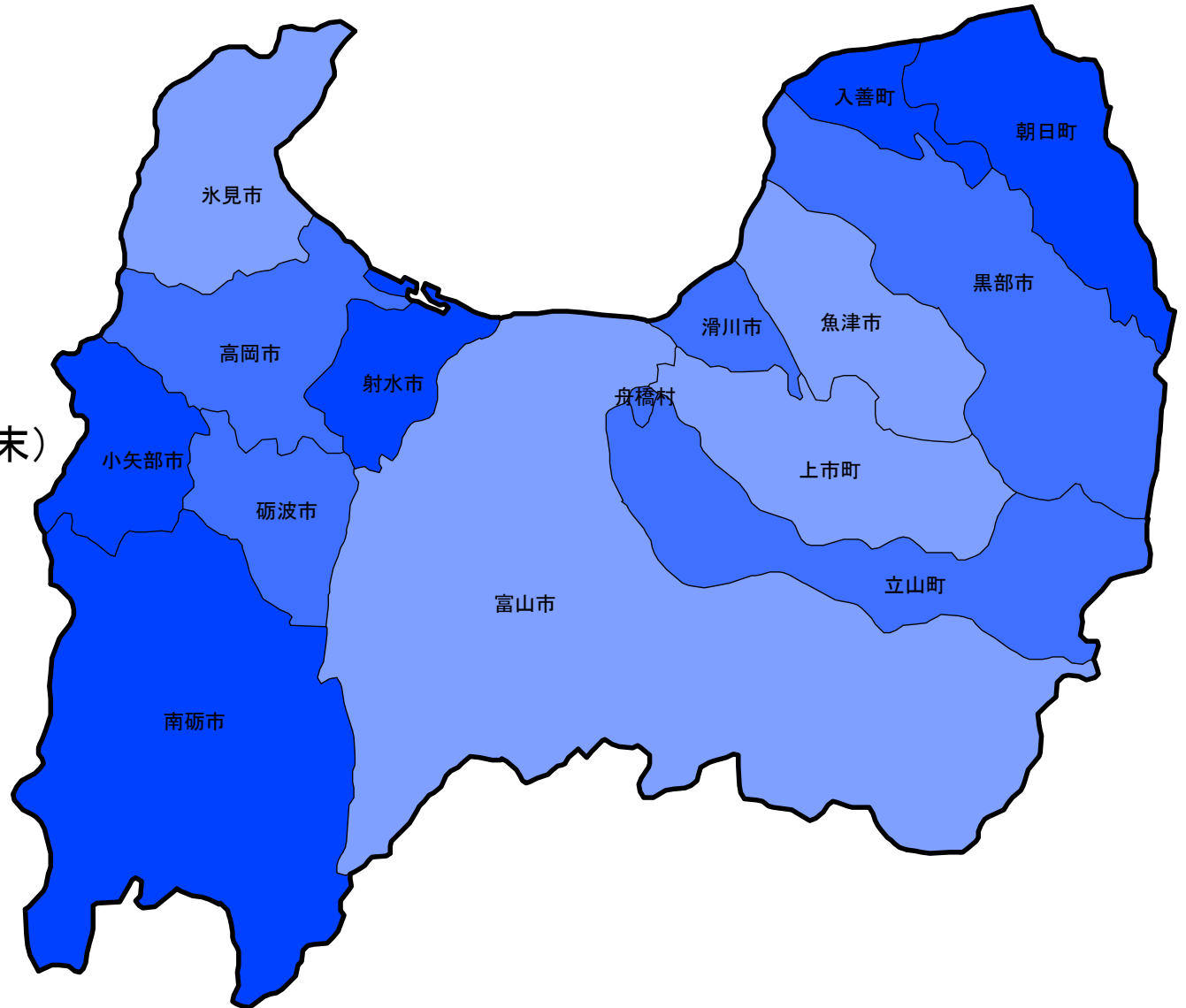
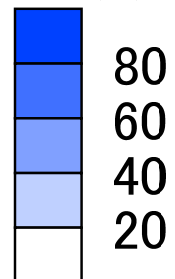
H26.3末	R6.3末	R7.3末
50.7%	69.1%	71.0%

農地中間管理事業の実施状況(R7.3末)

全市町村数	15市町村
農地中間管理事業実施市町村数	15市町村

集積率

(%)



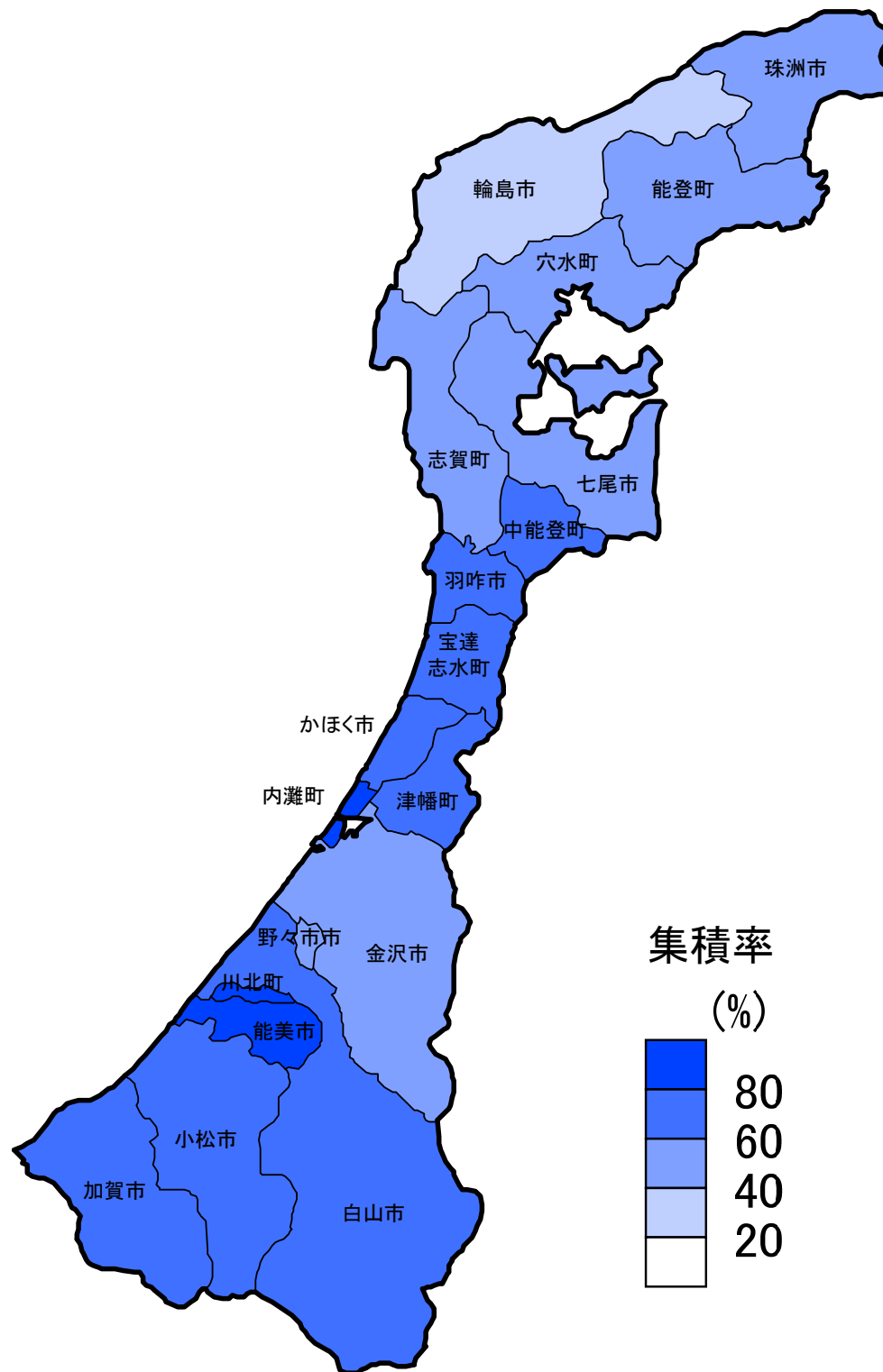
石川県

集積率(県全体)

H26.3末	R6.3末	R7.3末
42.6%	64.2%	65.8%

農地中間管理事業の実施状況(R7.3末)

全市町村数	19市町村
農地中間管理事業実施市町村数	19市町村



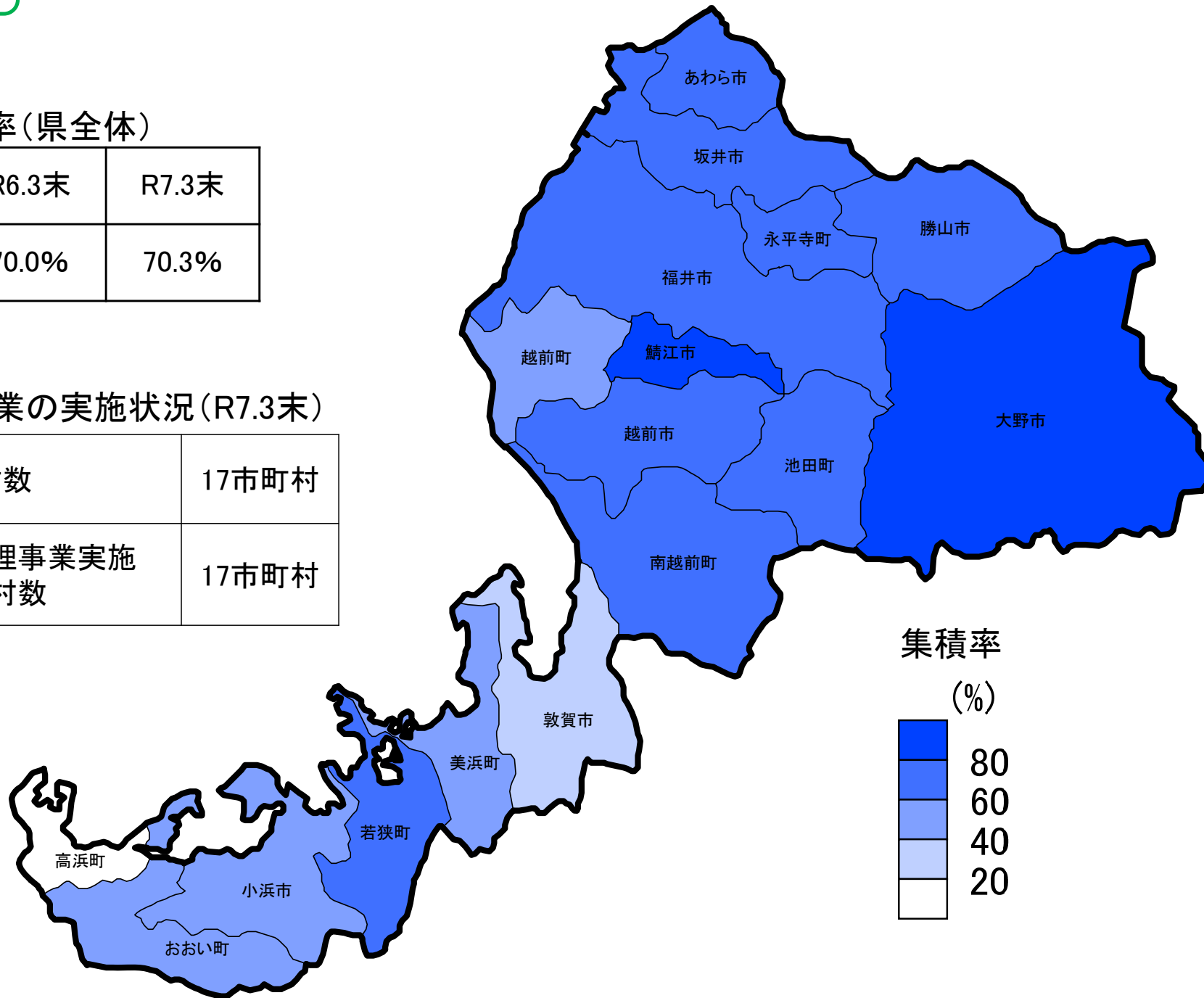
福井県

集積率(県全体)

H26.3末	R6.3末	R7.3末
50.8%	70.0%	70.3%

農地中間管理事業の実施状況(R7.3末)

全市町村数	17市町村
農地中間管理事業実施市町村数	17市町村



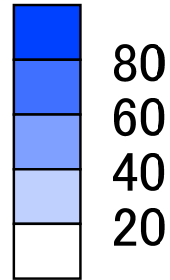
岐阜県

集積率(県全体)

H26.3末	R6.3末	R7.3末
30.1%	41.2%	43.4%

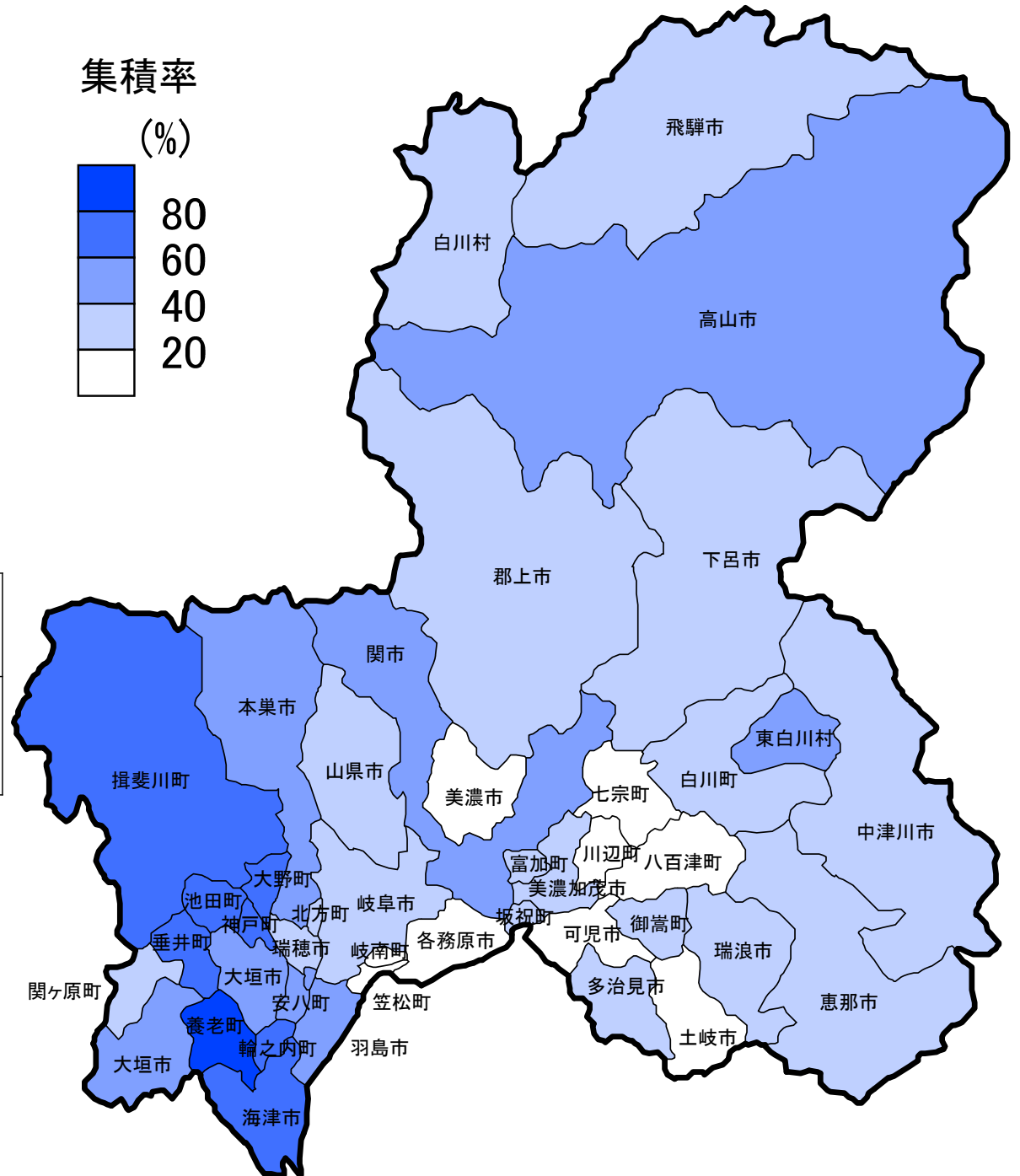
集積率

(%)



農地中間管理事業の実施状況(R7.3末)

全市町村数	42市町村
農地中間管理事業実施市町村数	41市町村



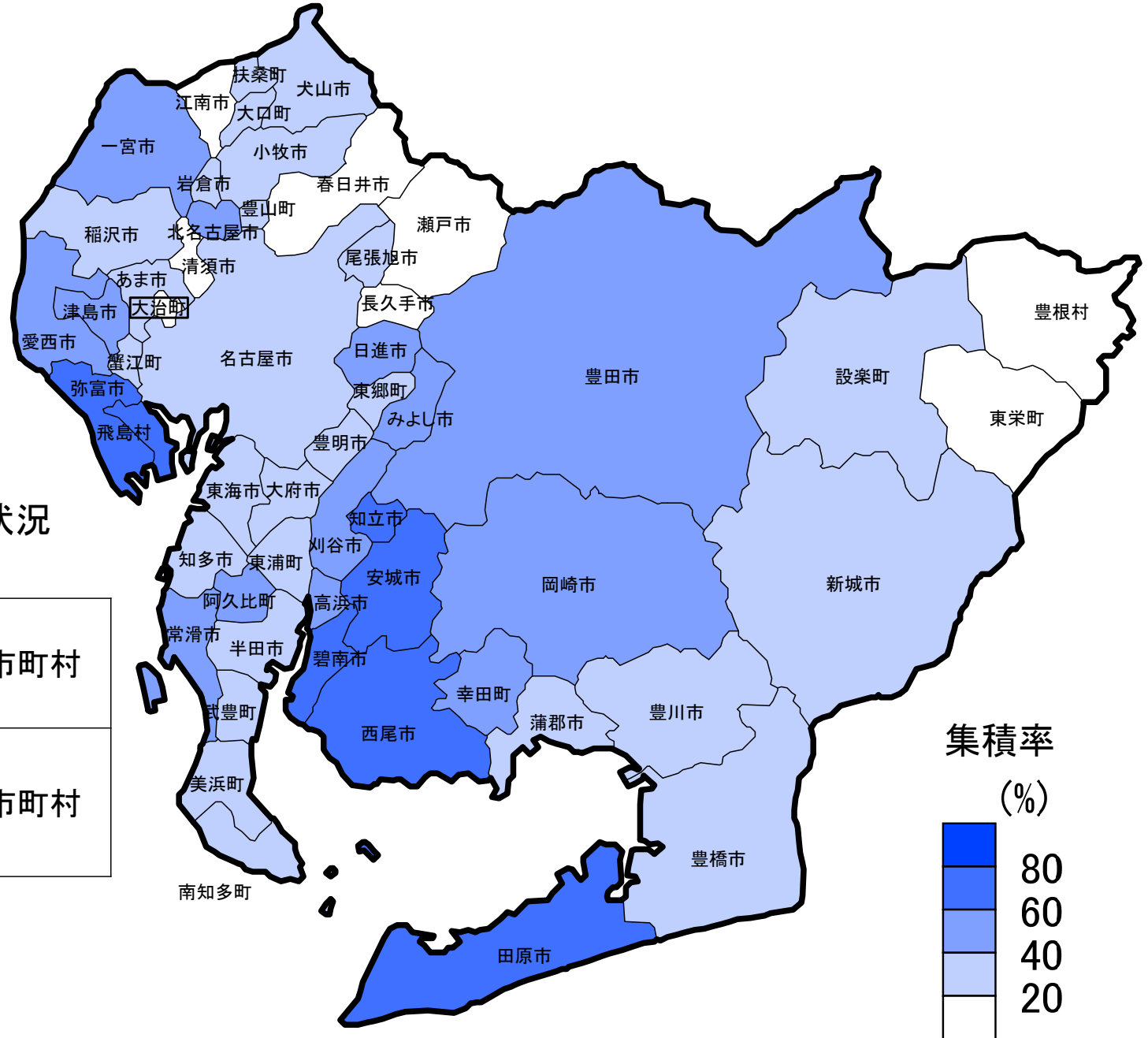
愛知県

集積率(県全体)

H26.3末	31.3%
R6.3末	42.6%
R7.3末	44.0%

農地中間管理事業の実施状況 (R7.3末)

全市町村数	54市町村
農地中間管理事業 実施市町村数	50市町村



※四角囲みの市町村は市街化区域外に農地がなく、農地中間管理事業が実施できない市町村(1)

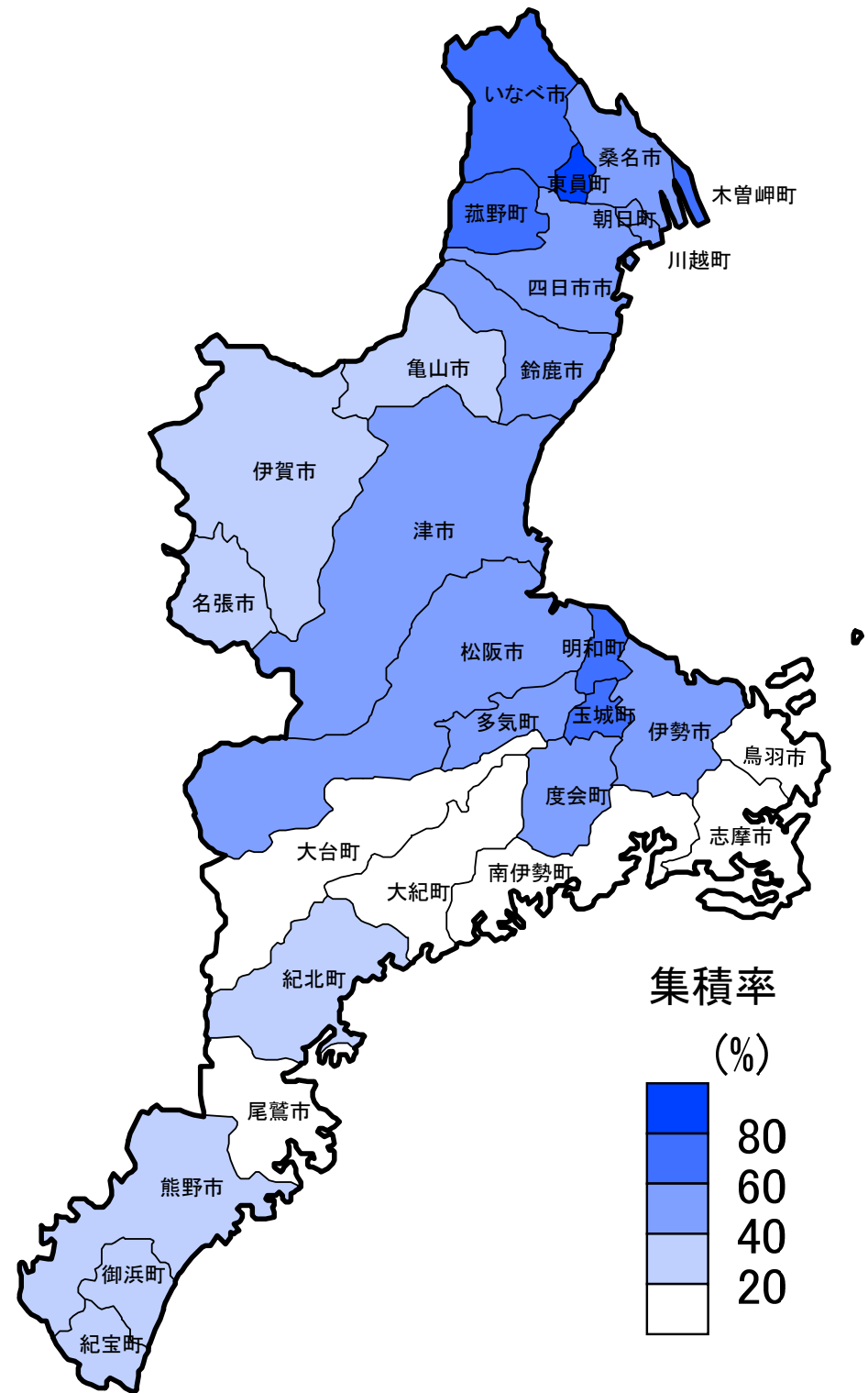
三重県

集積率(県全体)

H26.3末	R6.3末	R7.3末
29.2%	46.0%	47.7%

農地中間管理事業の実施状況(R7.3末)

全市町村数	29市町村
農地中間管理事業実施市町村数	28市町村



滋賀県

集積率(県全体)

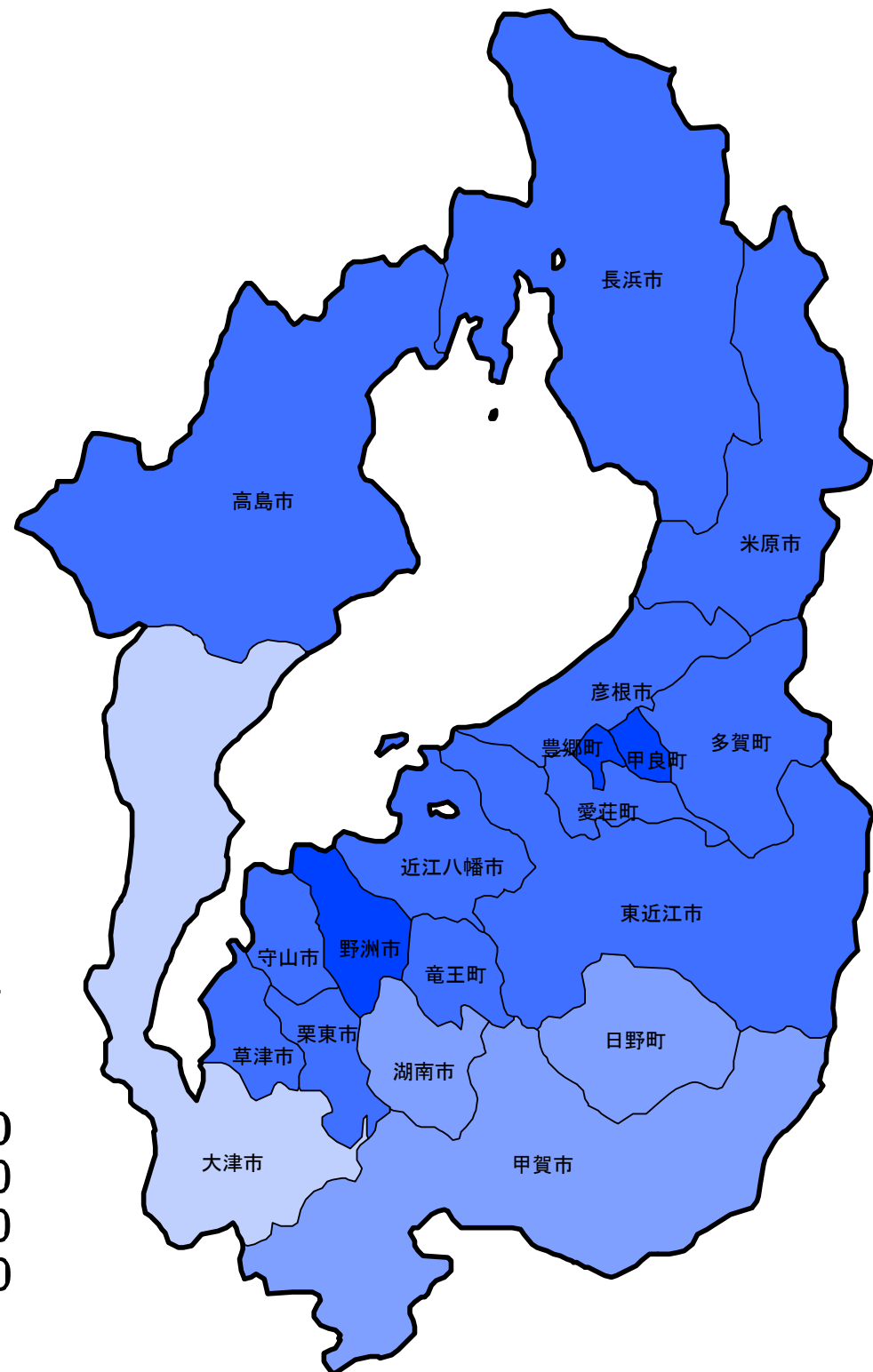
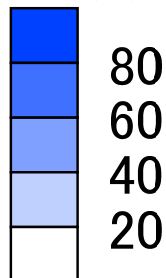
H26.3末	R6.3末	R7.3末
45.9%	67.8%	69.1%

農地中間管理事業の実施状況(R7.3末)

全市町村数	19市町村
農地中間管理事業実施市町村数	19市町村

集積率

(%)



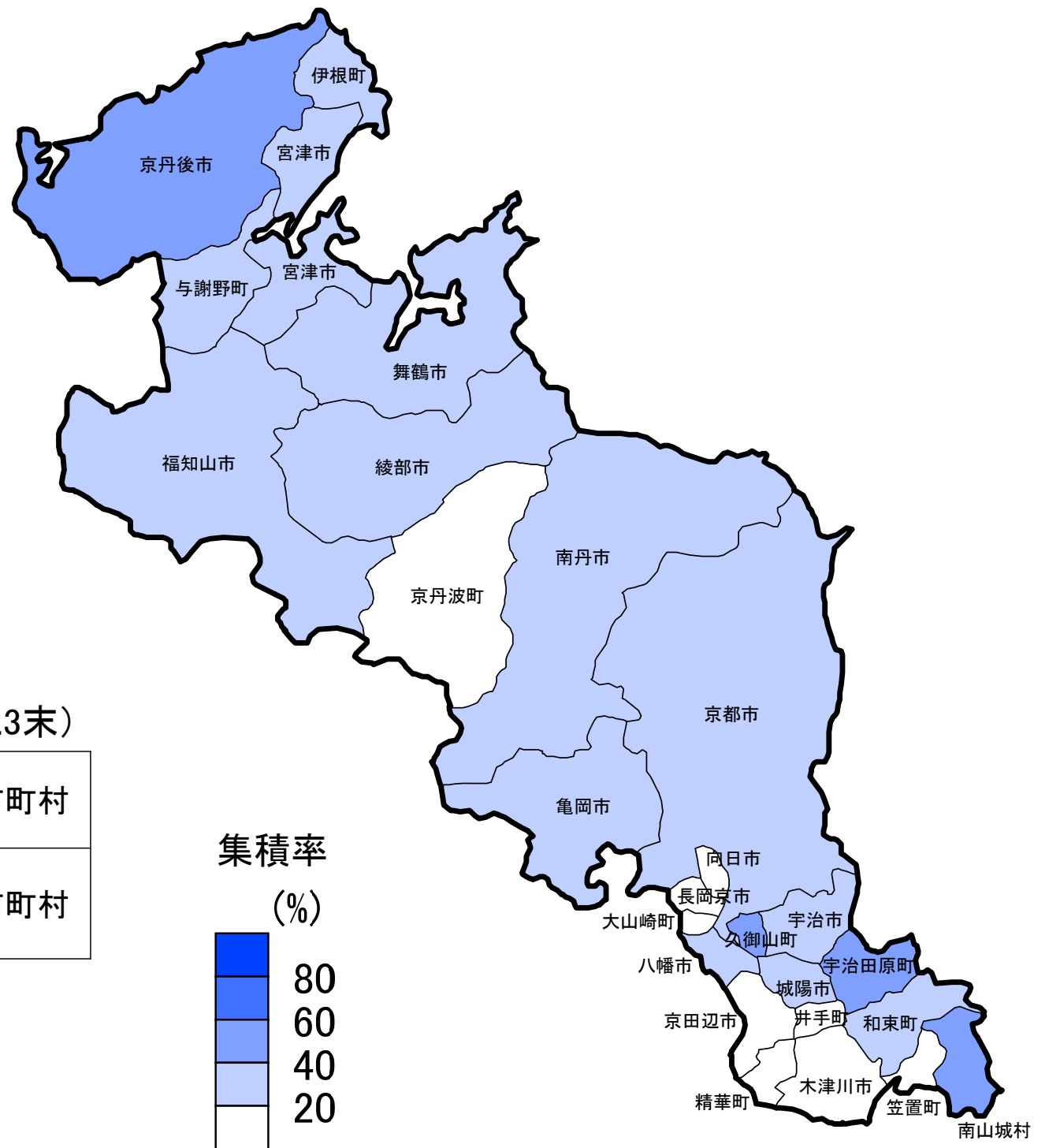
京都府

集積率(府全体)

H26.3末	R6.3末	R7.3末
16.1%	26.6%	28.5%

農地中間管理事業の実施状況(R7.3末)

全市町村数	26市町村
農地中間管理事業実施市町村数	23市町村

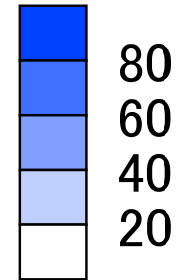


兵庫県

集積率(県全体)

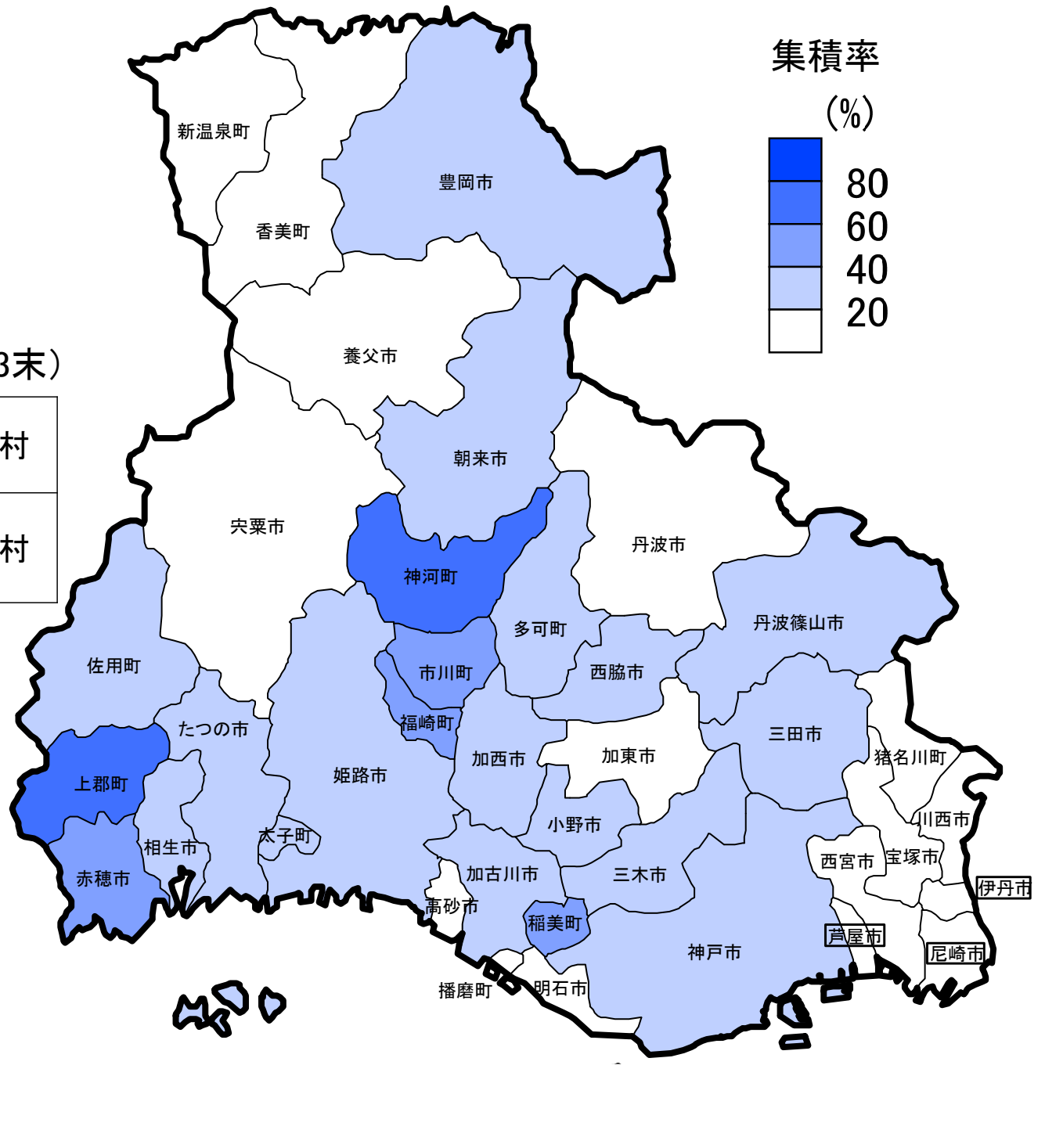
H26.3末	R6.3末	R7.3末
18.9%	26.6%	28.0%

集積率
(%)



農地中間管理事業の実施状況(R7.3末)

全市町村数	41市町村
農地中間管理事業実施市町村数	37市町村



※四角囲みの市町村は市街化区域外に農地がなく、農地中間管理事業が実施できない市町村(3)

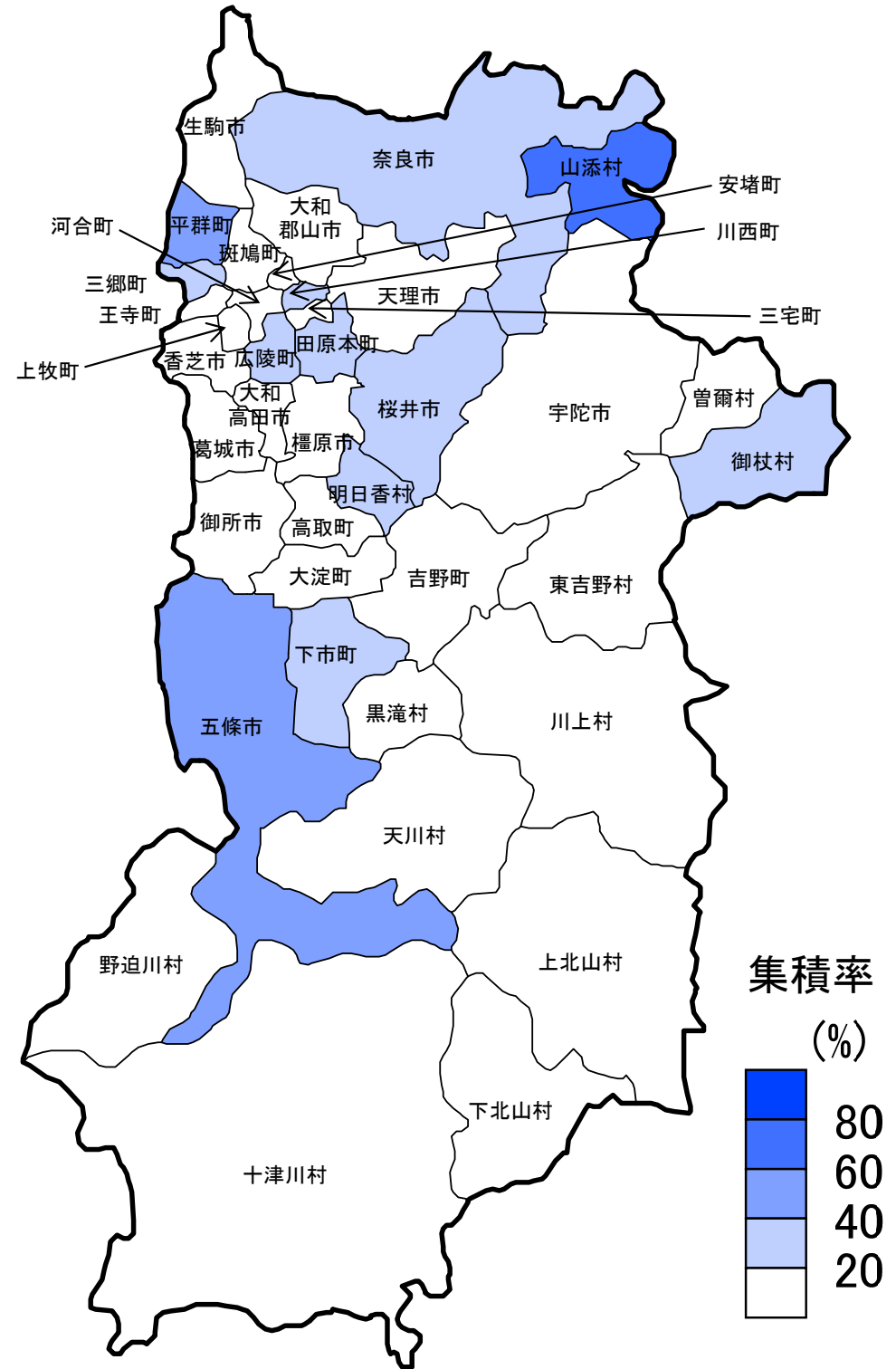
奈良県

集積率(県全体)

H26.3末	R6.3末	R7.3末
12.2%	21.4%	24.0%

農地中間管理事業の実施状況(R7.3末)

全市町村数	39市町村
農地中間管理事業実施市町村数	31市町村



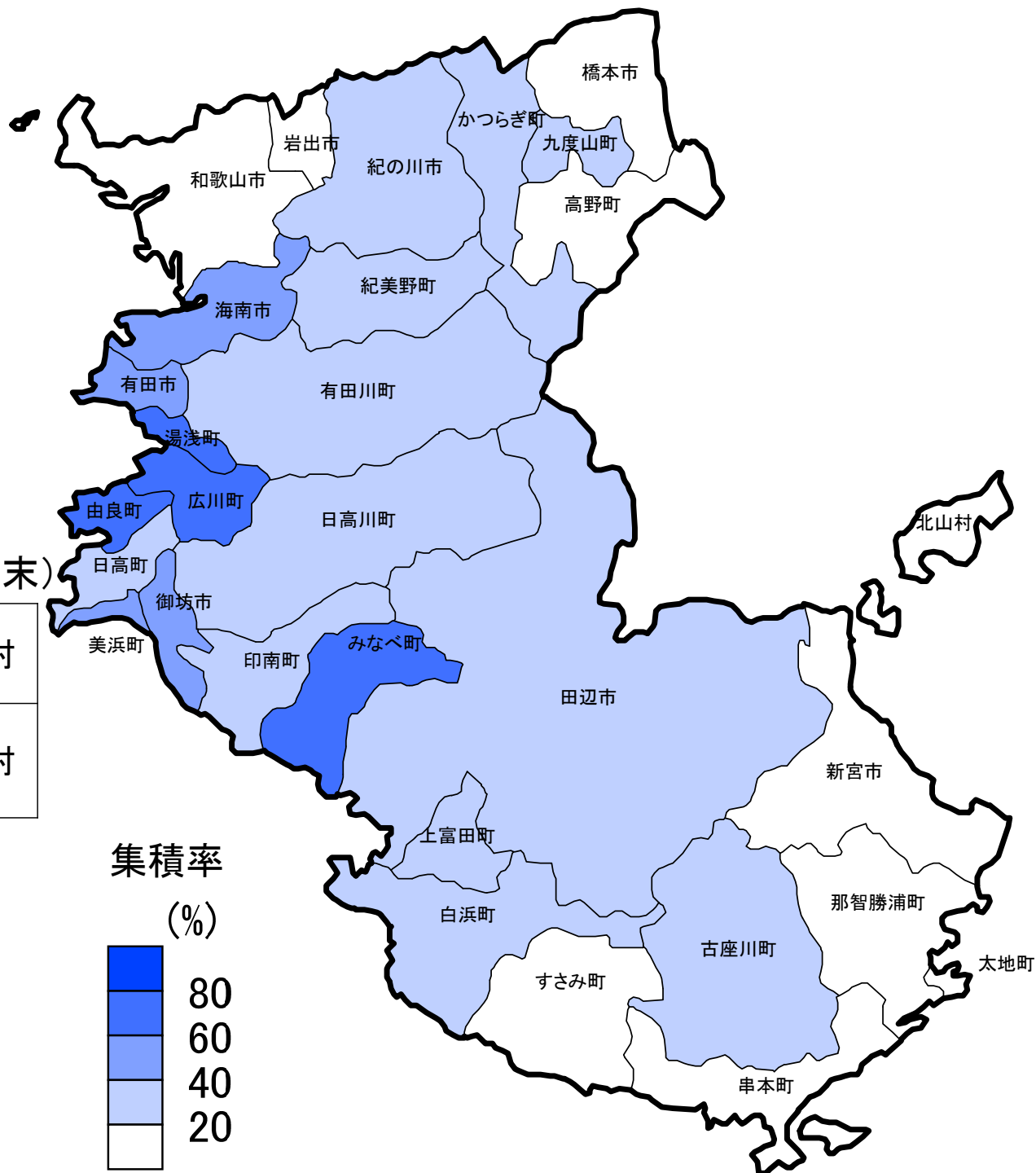
和歌山県

集積率(県全体)

H26.3末	R6.3末	R7.3末
22.6%	32.1%	34.1%

農地中間管理事業の実施状況(R7.3末)

全市町村数	30市町村
農地中間管理事業実施市町村数	28市町村



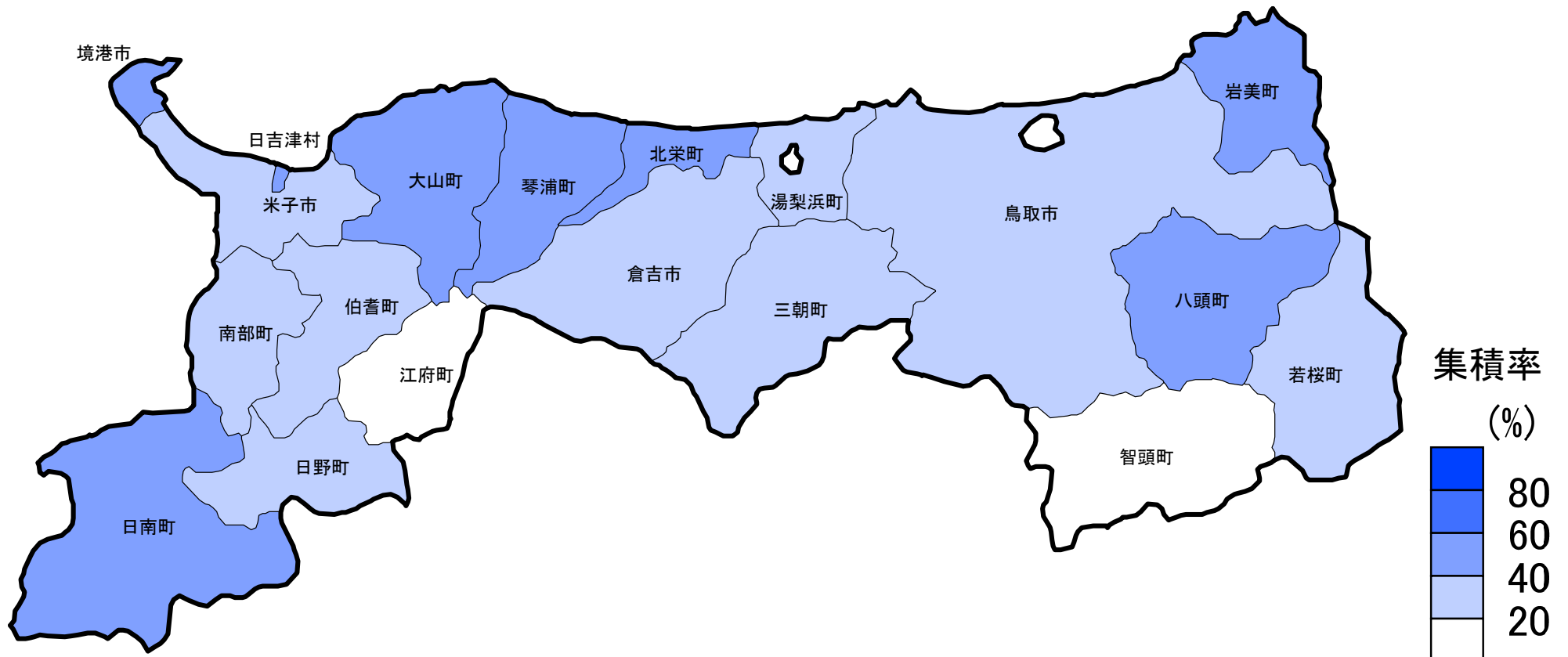
鳥取県

農地中間管理事業の実施状況(R7.3末)

集積率(県全体)

H26.3末	R6.3末	R7.3末
20.8%	35.3%	36.5%

全市町村数	19市町村
農地中間管理事業実施市町村数	19市町村



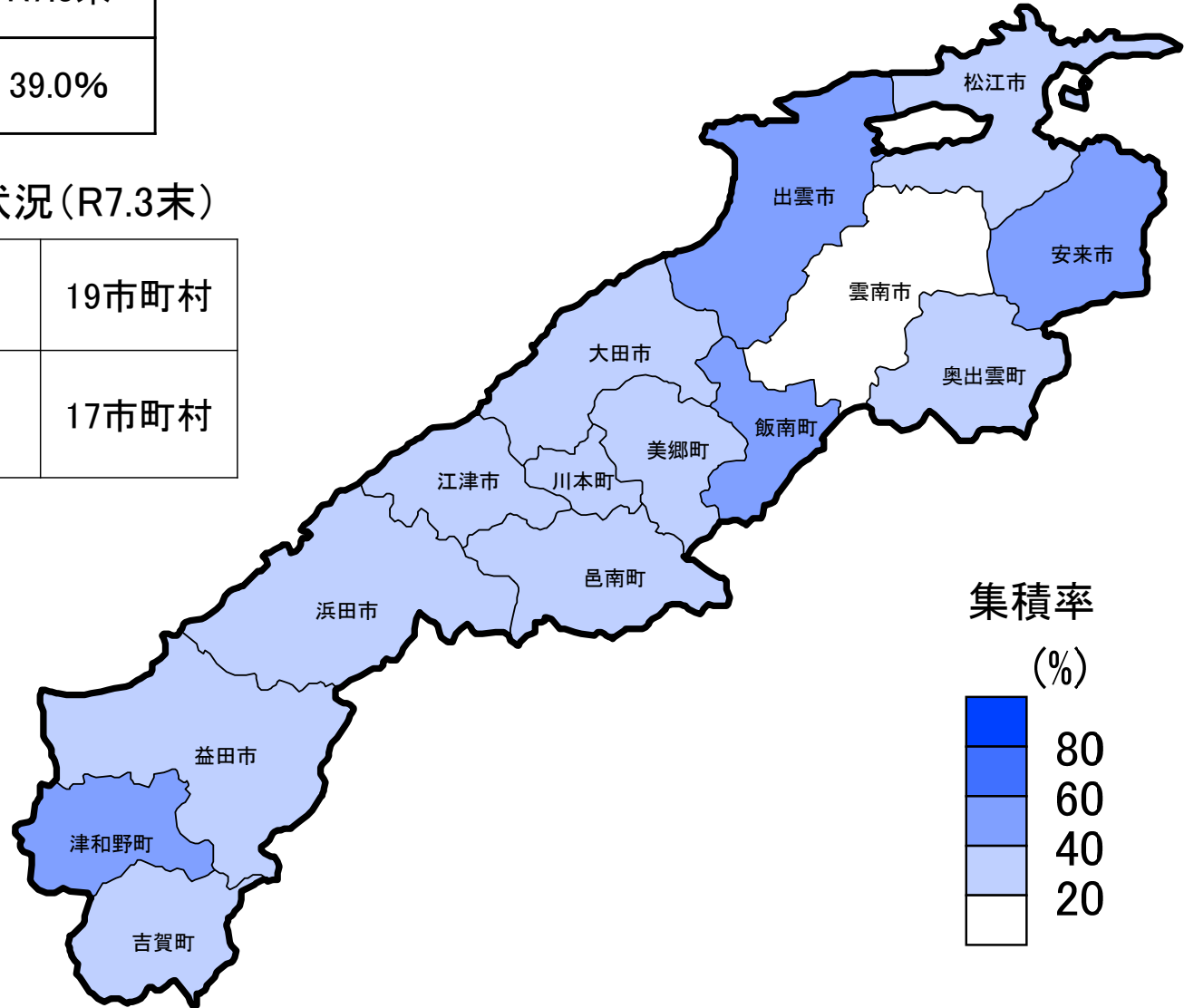
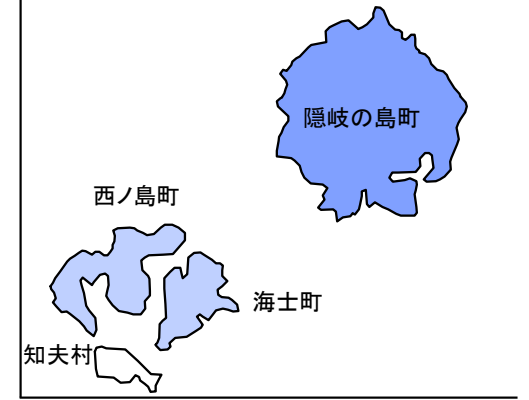
島根県

集積率(県全体)

H26.3末	R6.3末	R7.3末
26.0%	37.8%	39.0%

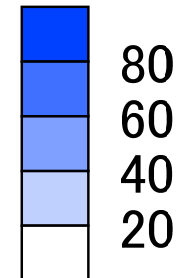
農地中間管理事業の実施状況(R7.3末)

全市町村数	19市町村
農地中間管理事業実施市町村数	17市町村



集積率

(%)



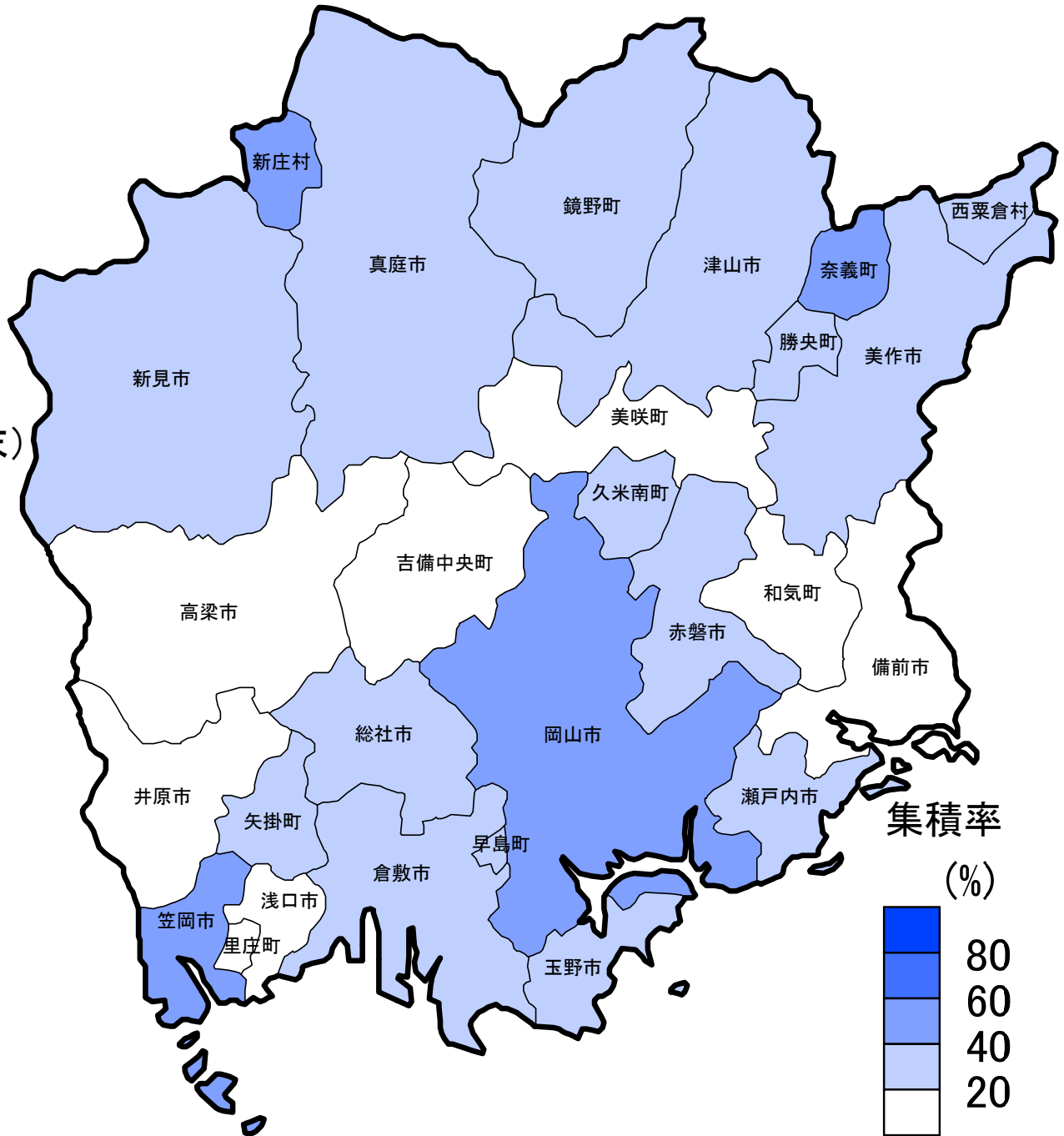
岡山県

集積率(県全体)

H26.3末	R6.3末	R7.3末
18.6%	27.5%	29.2%

農地中間管理事業の実施状況(R7.3末)

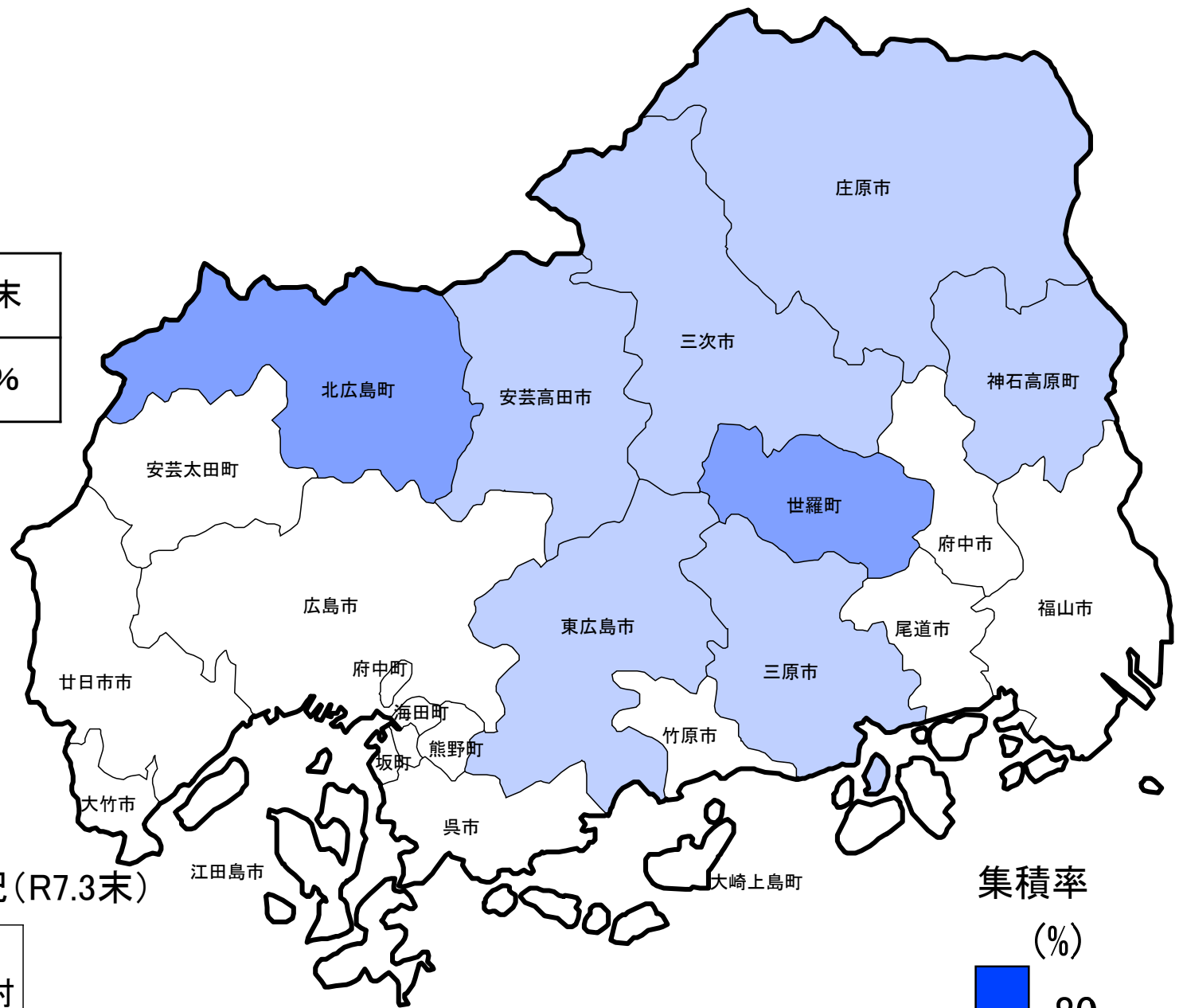
全市町村数	27市町村
農地中間管理事業 実施市町村数	27市町村



広島県

集積率(県全体)

H26.3末	R6.3末	R7.3末
18.6%	27.0%	28.0%

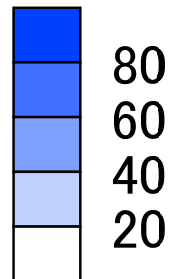


農地中間管理事業の実施状況(R7.3末)

全市町村数	23市町村
農地中間管理事業 実施市町村数	18市町村

集積率

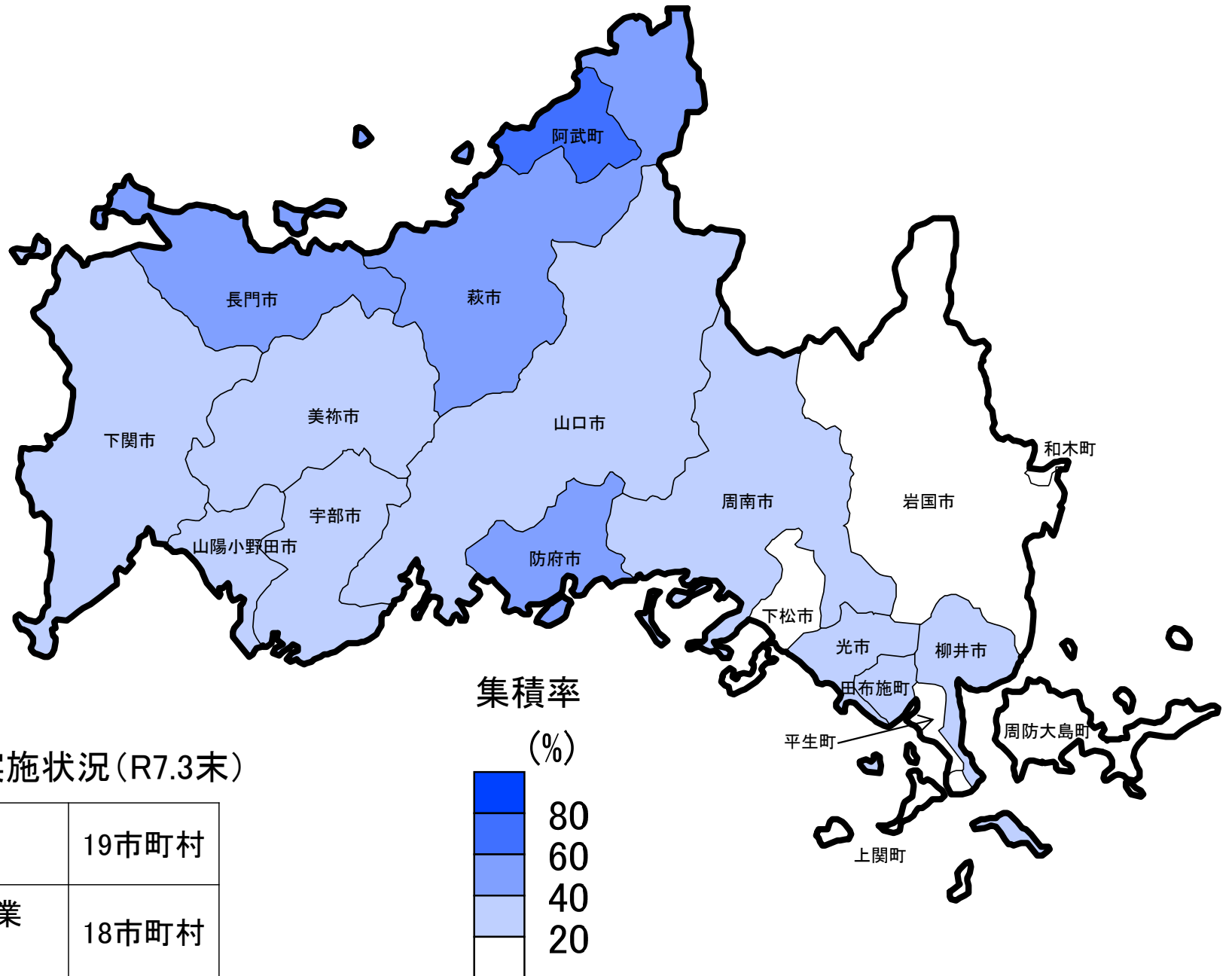
(%)



山口県

集積率(県全体)

H26.3末	23.7%
R6.3末	33.6%
R7.3末	34.4%



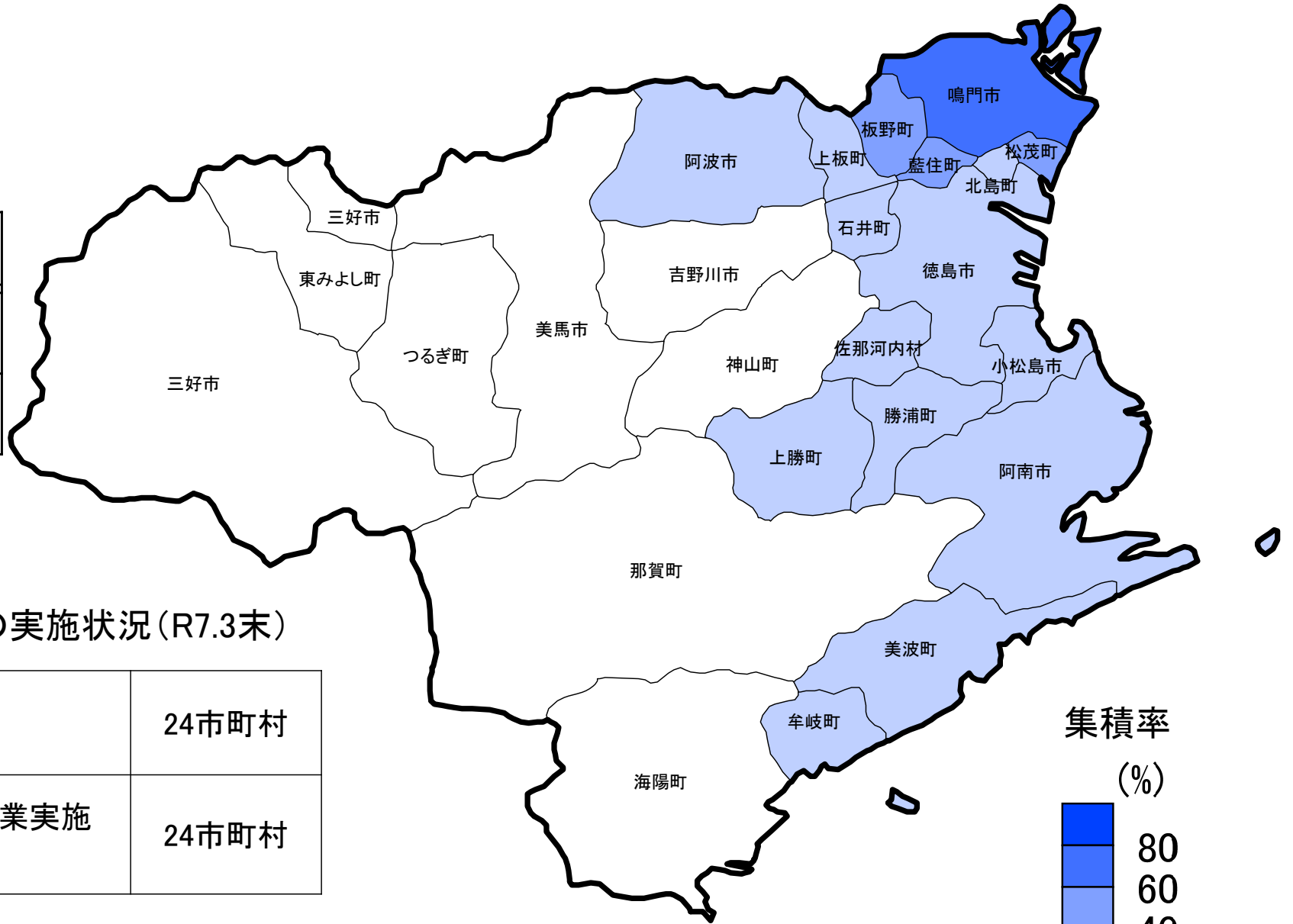
農地中間管理事業の実施状況(R7.3末)

全市町村数	19市町村
農地中間管理事業 実施市町村数	18市町村

徳島県

集積率(県全体)

H26.3末	17.0%
R6.3末	29.0%
R7.3末	28.7%



農地中間管理事業の実施状況(R7.3末)

全市町村数	24市町村
農地中間管理事業実施市町村数	24市町村

香川県

農地中間管理事業の実施状況(R7.3末)

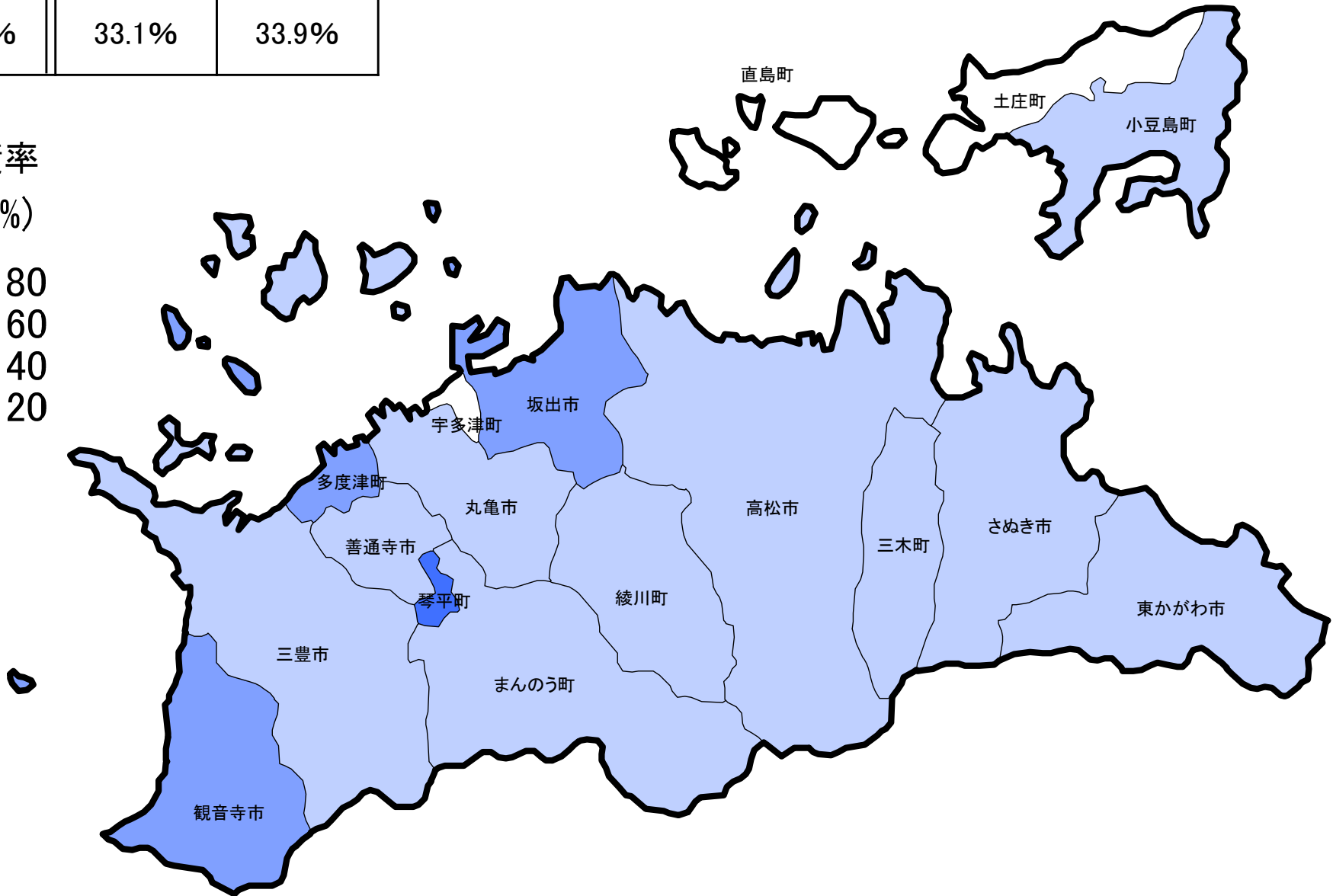
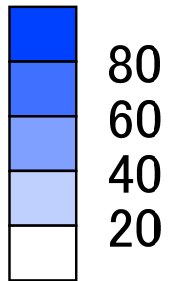
集積率(県全体)

H26.3末	R6.3末	R7.3末
26.8%	33.1%	33.9%

全市町村数	17市町村
農地中間管理事業実施市町村数	16市町村

集積率

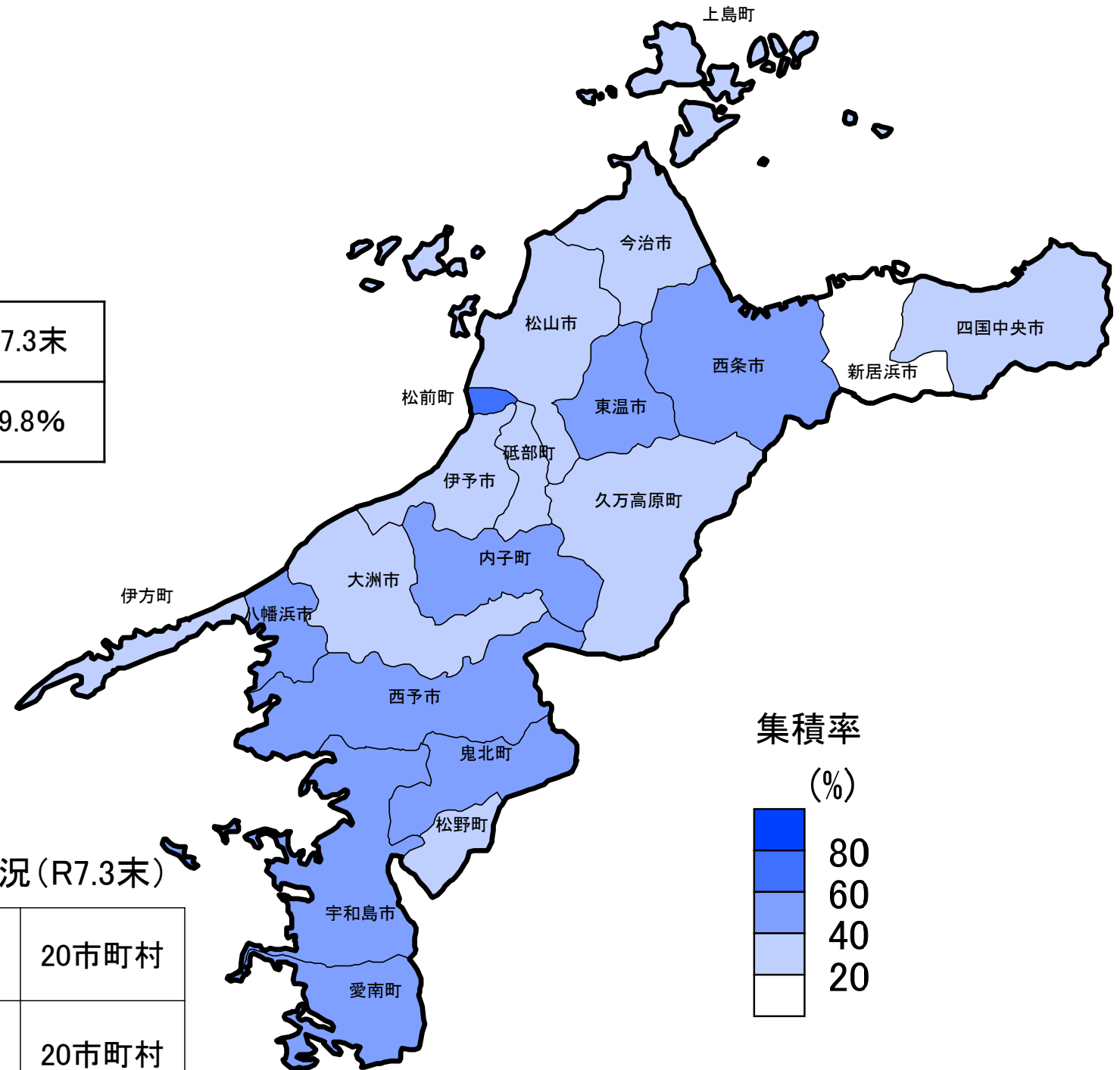
(%)



愛媛県

集積率(県全体)

H26.3末	R6.3末	R7.3末
24.6%	37.4%	39.8%



農地中間管理事業の実施状況(R7.3末)

全市町村数	20市町村
農地中間管理事業実施市町村数	20市町村

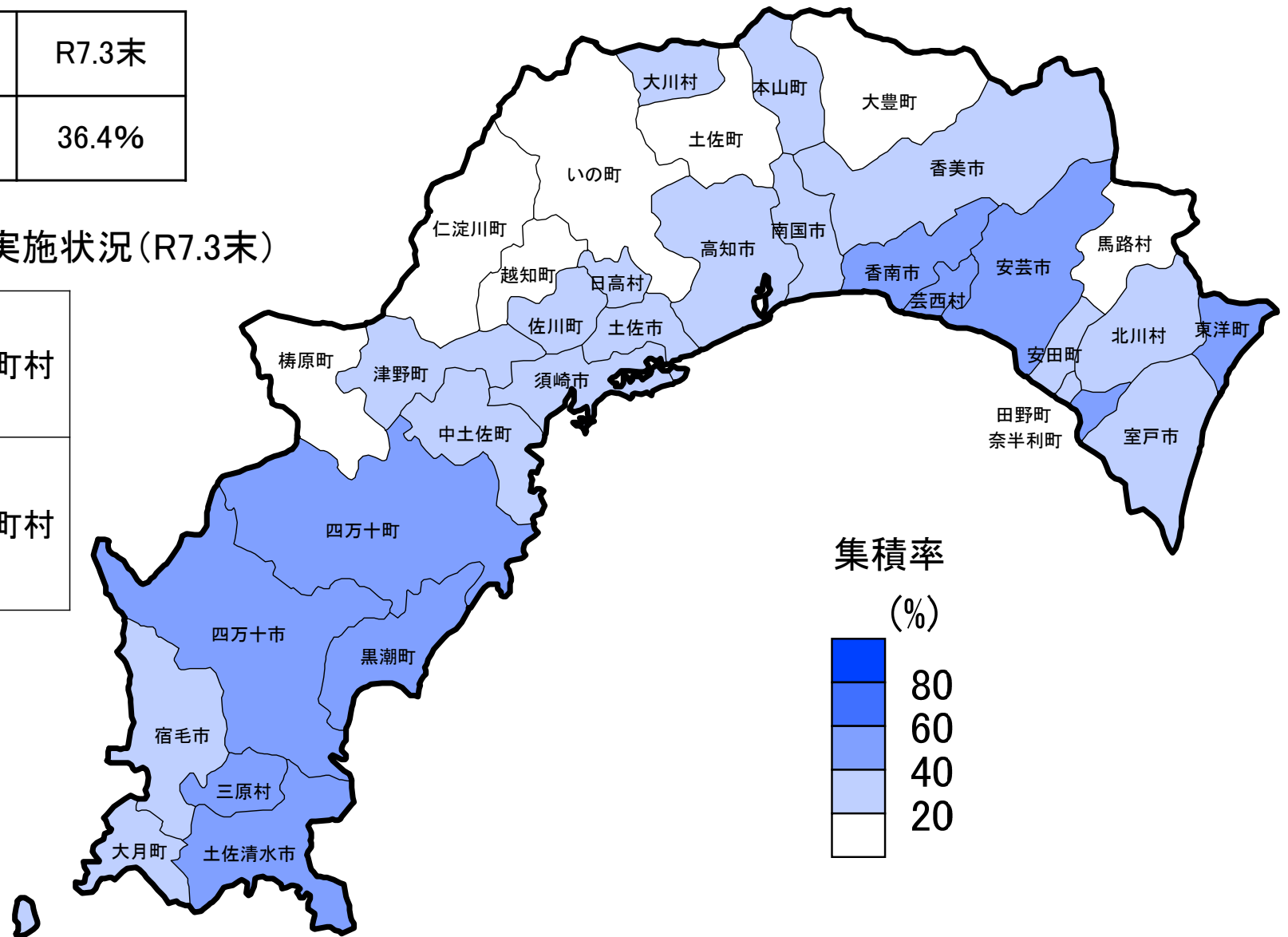
高知県

集積率(県全体)

H26.3末	R6.3末	R7.3末
19.6%	35.7%	36.4%

農地中間管理事業の実施状況(R7.3末)

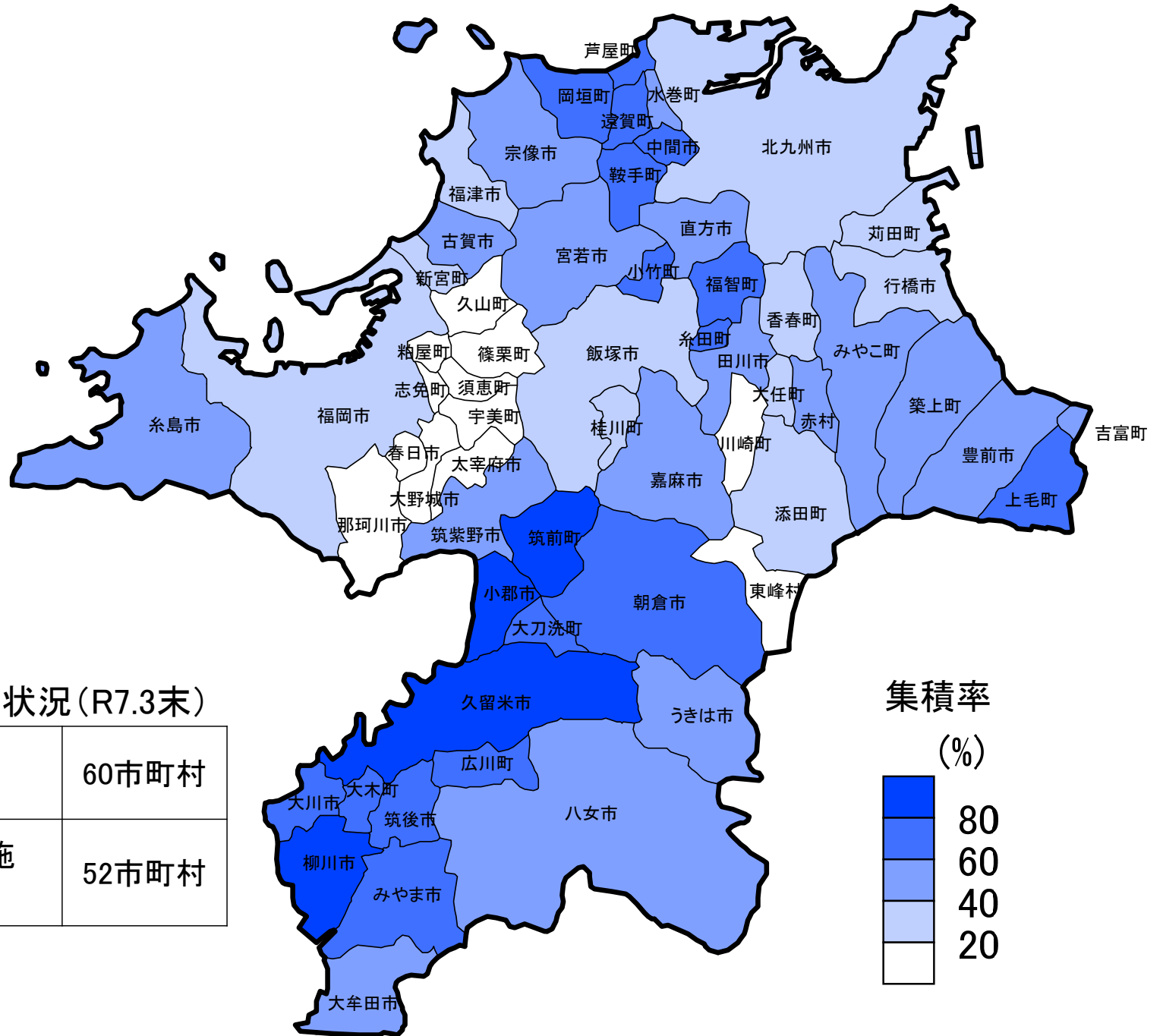
全市町村数	34市町村
農地中間管理 事業実施 市町村数	30市町村



福岡県

集積率(県全体)

H26.3末	41.1%
R6.3末	56.7%
R7.3末	57.0%



農地中間管理事業の実施状況(R7.3末)

全市町村数	60市町村
農地中間管理事業実施市町村数	52市町村

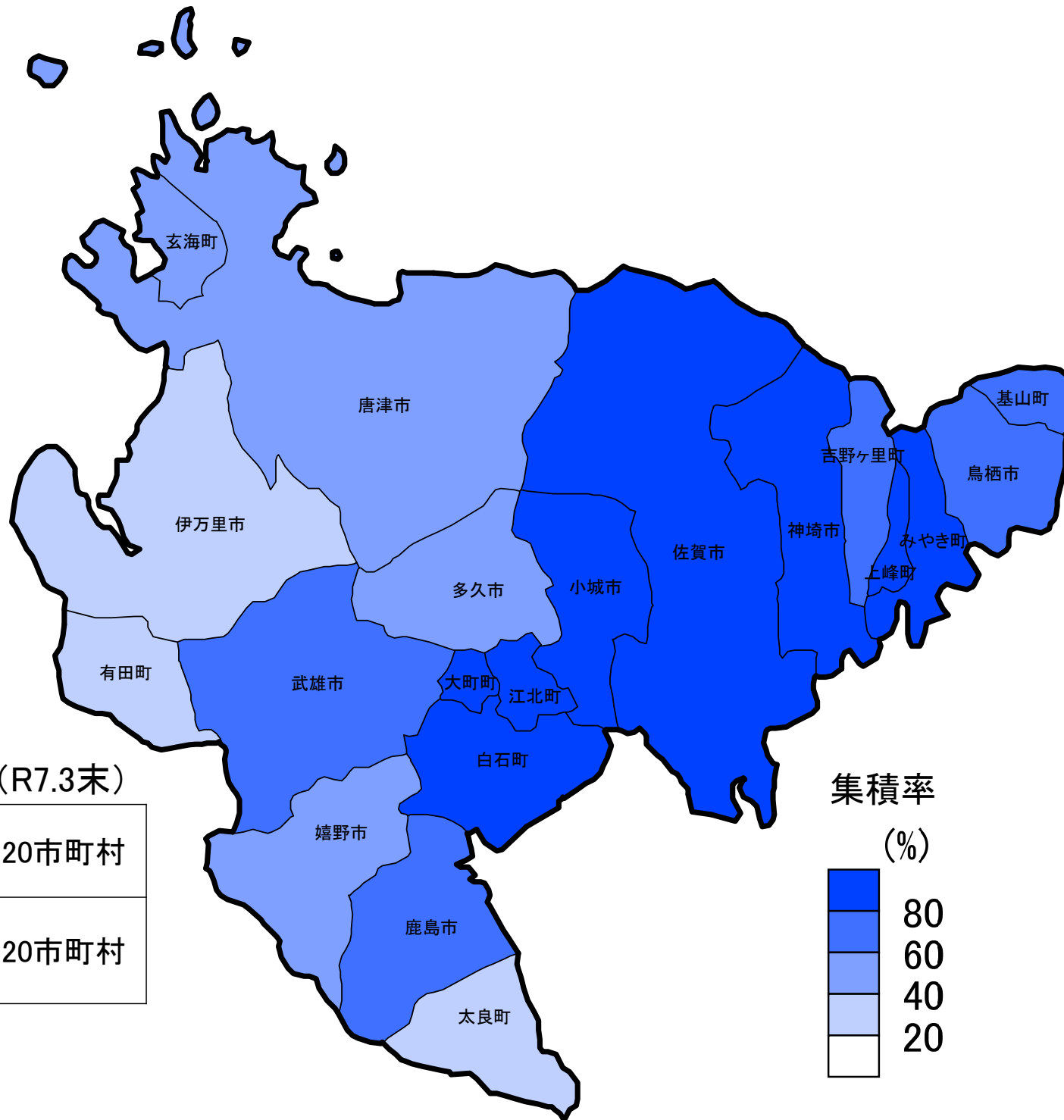
佐賀県

集積率(県全体)

H26.3末	67.8%
R6.3末	70.9%
R7.3末	71.4%

農地中間管理事業の実施状況(R7.3末)

全市町村数	20市町村
農地中間管理事業実施市町村数	20市町村



長崎県

集積率(県全体)

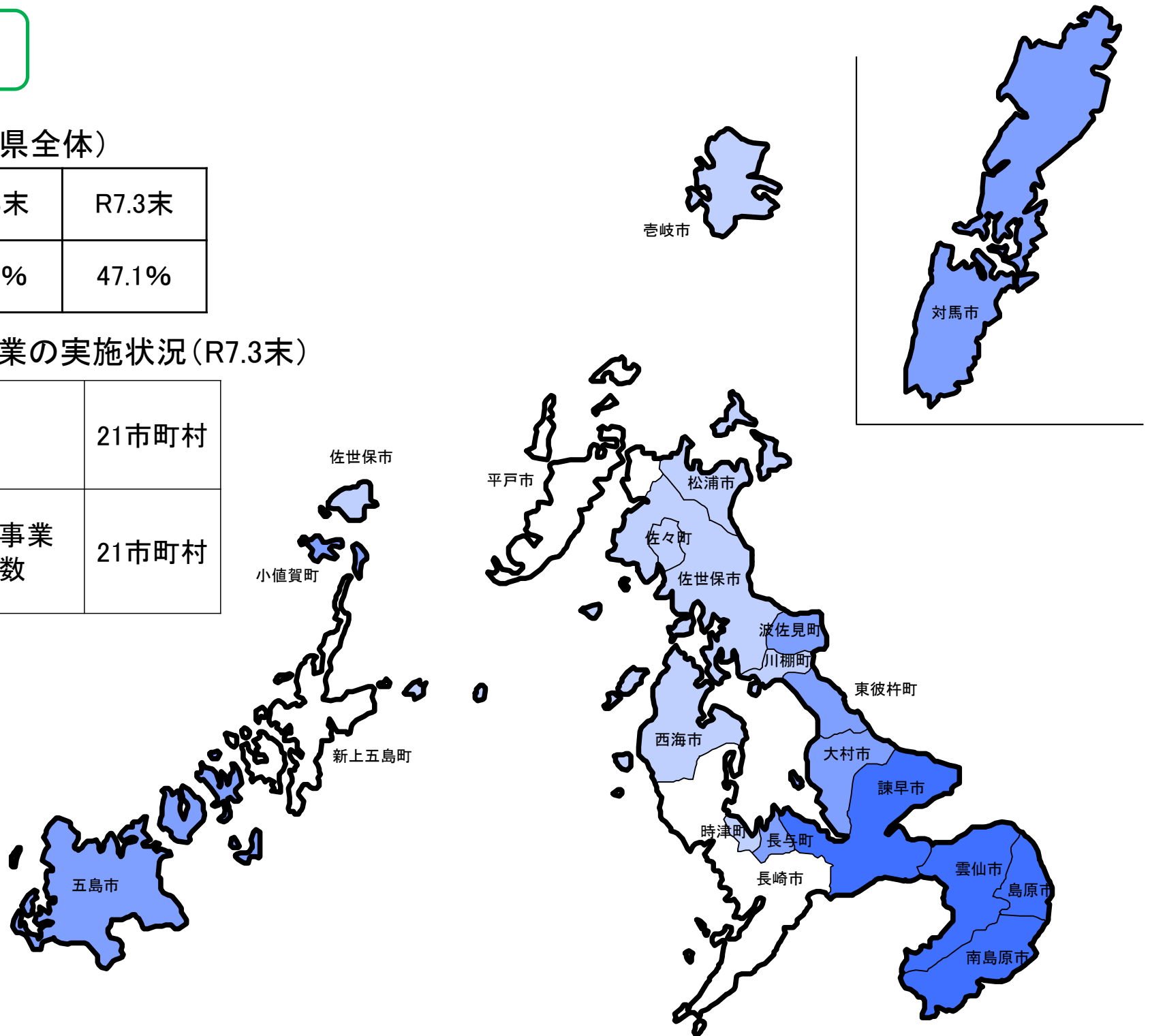
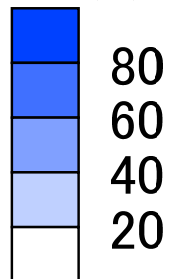
H26.3末	R6.3末	R7.3末
36.4%	45.8%	47.1%

農地中間管理事業の実施状況(R7.3末)

全市町村数	21市町村
農地中間管理事業 実施市町村数	21市町村

集積率

(%)



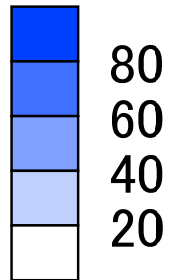
熊本県

集積率(県全体)

H26.3末	R6.3末	R7.3末
41.5%	54.3%	54.0%

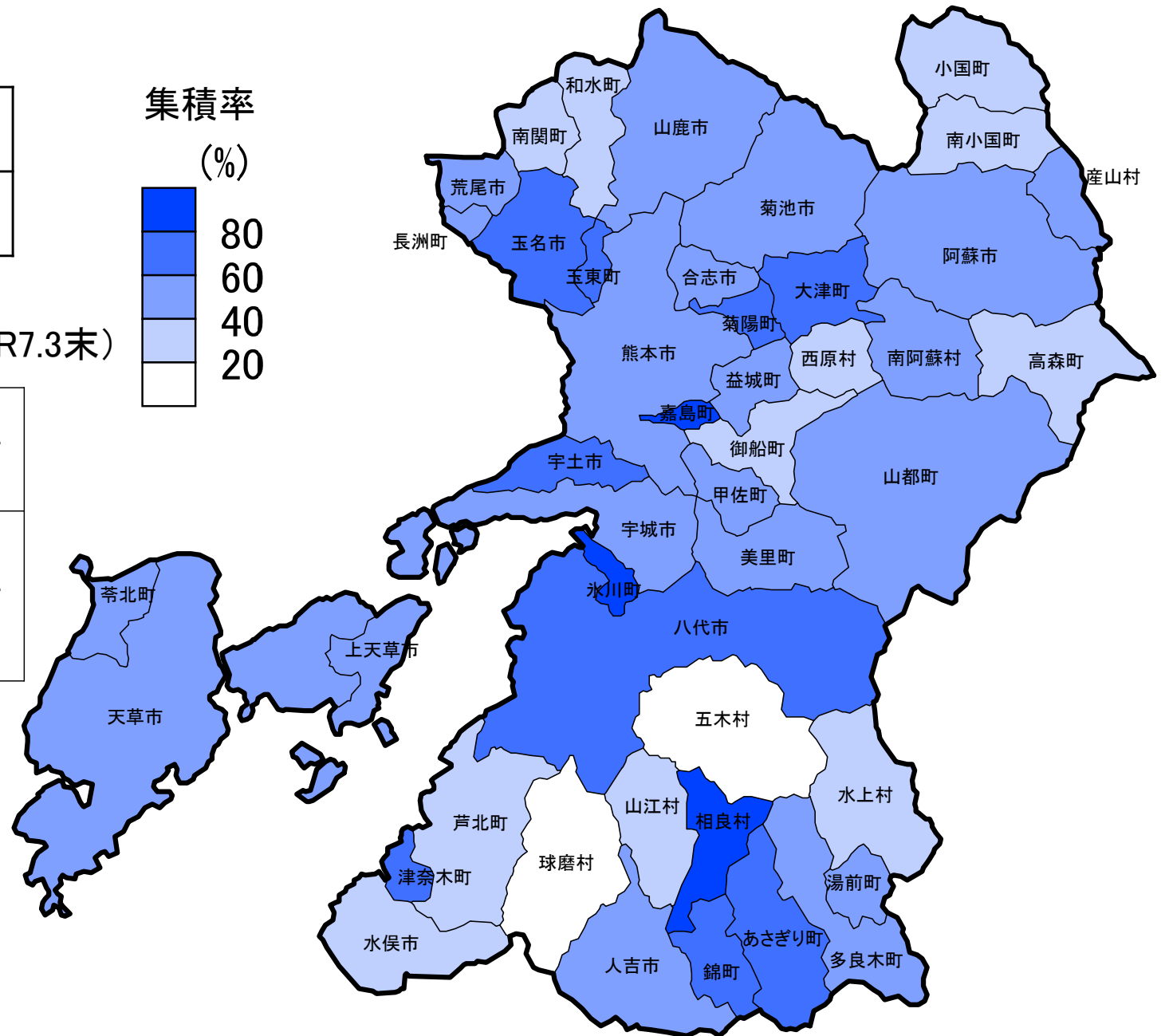
集積率

(%)



農地中間管理事業の実施状況(R7.3末)

全市町村数	45市町村
農地中間管理事業 実施市町村数	44市町村



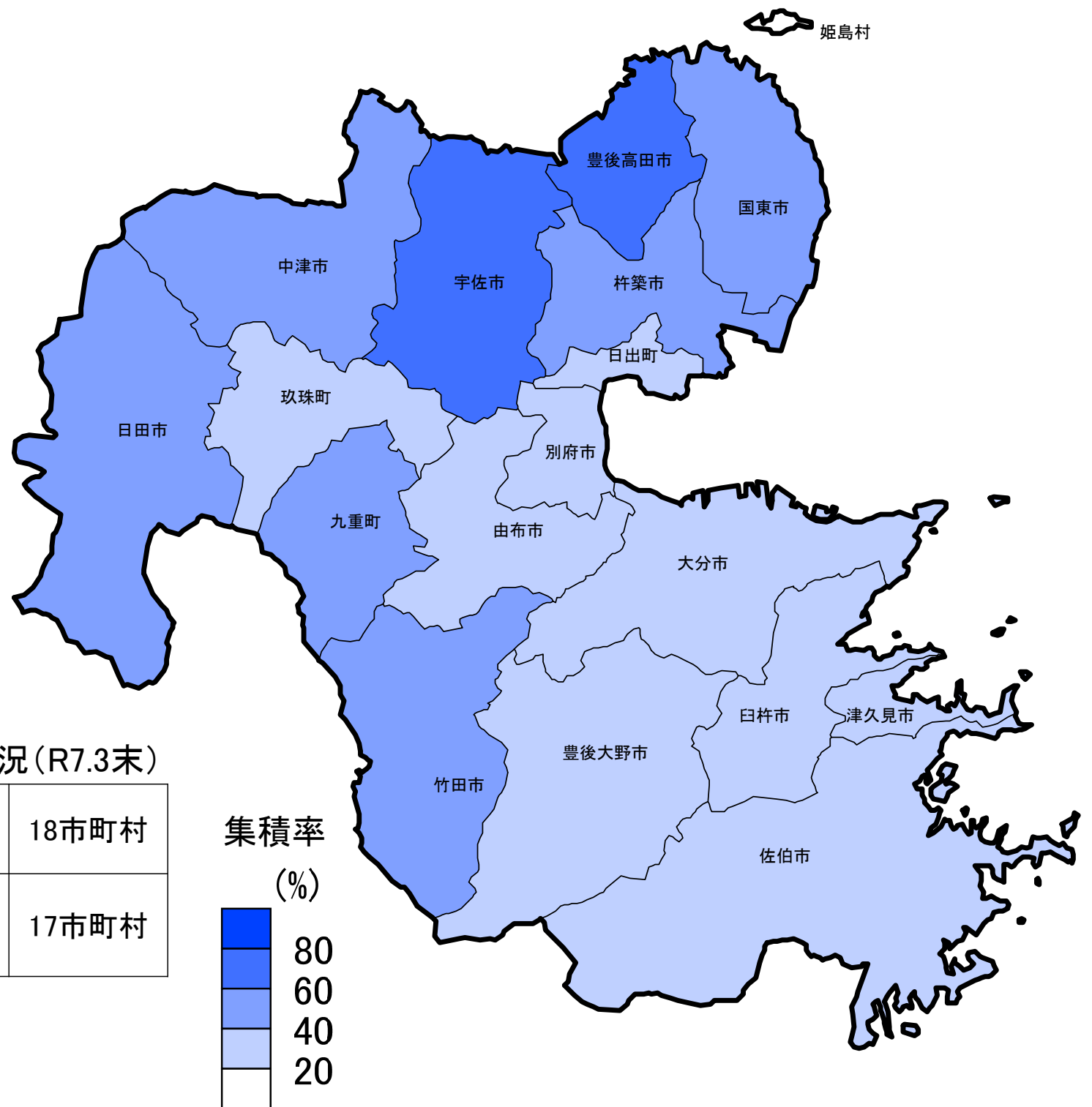
大分県

集積率(県全体)

H26.3末	33.0%
R6.3末	45.8%
R7.3末	47.5%

農地中間管理事業の実施状況(R7.3末)

全市町村数	18市町村
農地中間管理事業実施市町村数	17市町村



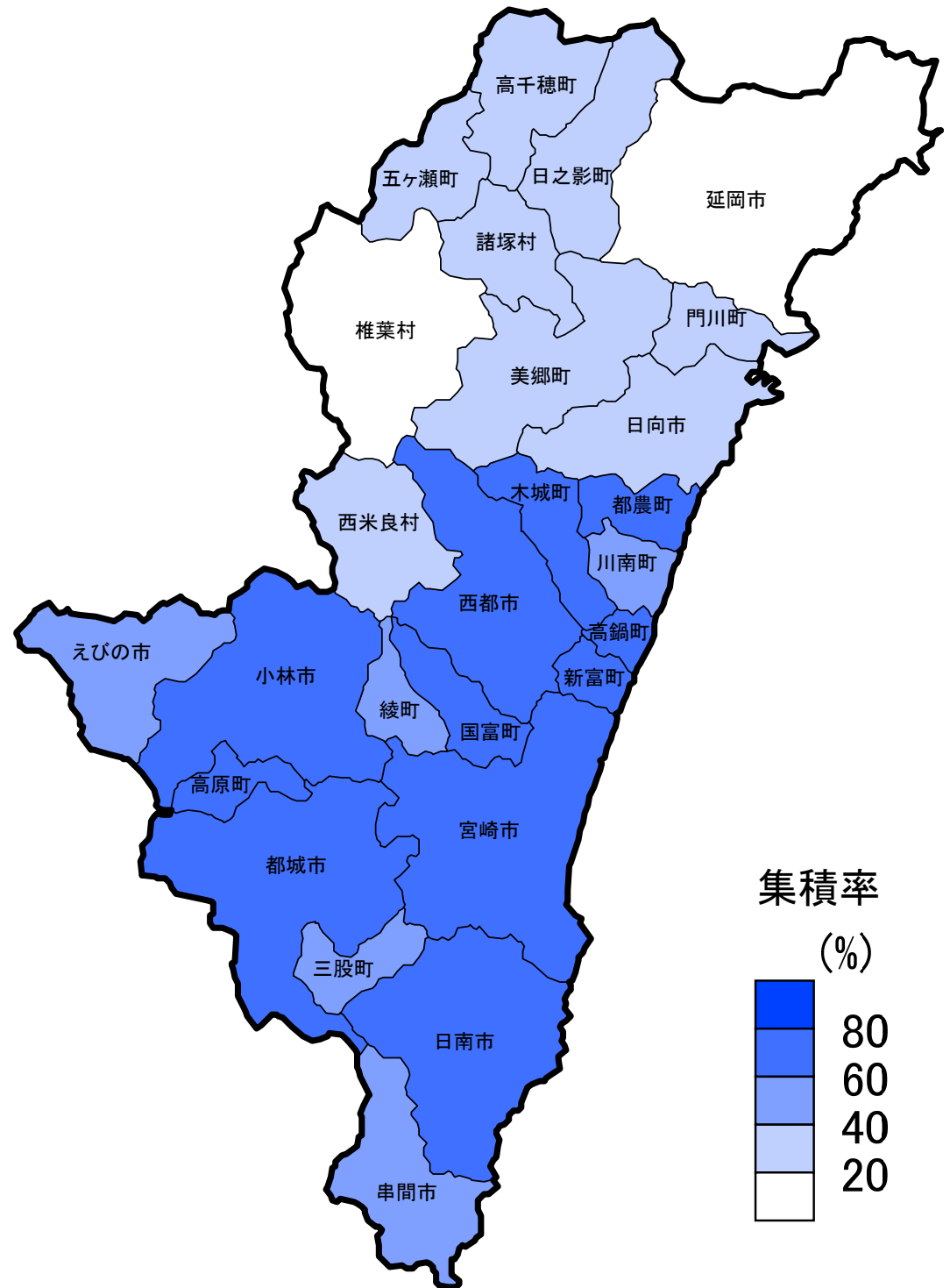
宮崎県

集積率(県全体)

H26.3末	R6.3末	R7.3末
45.0%	57.6%	58.6%

農地中間管理事業の実施状況(R7.3末)

全市町村数	26市町村
農地中間管理事業実施市町村数	26市町村



鹿児島県

集積率(県全体)

H26.3末	R6.3末	R7.3末
38.6%	47.1%	47.9%

農地中間管理事業の実施状況(R7.3末)

全市町村数	43市町村
農地中間管理事業実施市町村数	41市町村

